

BIURO USŁUG PROJEKTOWYCH „KANPRO”	03-752 WARSZAWA ul. Radzymińska 36/38/40 m.11 tel. 022 329-80-86	Nr umowy: 272/114/TOM/14/2.2
--	--	--

Temat :

PROJEKT BUDOWLANY
odwodnienia ulicy Wierzbowej w Milanówku polegający na
przebudowie rowu na rurociąg po zmienionej trasie
(dz. nr ew. 110/1; 67 obręb 06-16 oraz dz. nr ew. 15; 16/5; 16/6; 20/2;57/1;
17/17; 17/18; 17/13; 17/14; 17/23; 17/21; 17/22 obręb 06-17)

Klasyfikacja robót w/g Wspólnego Słownika Zamówień :

- 45233200-1 Roboty w zakresie różnych nawierzchni
- 45111200-0 Roboty w zakresie przygotowania terenu pod budowę i roboty ziemne
- 45232130-2 Rurociągi do odprowadzania wody burzowej

Adres obiektu :

Milanówek ul. Wierzbowa

Branża :

Technologia + konstrukcja

Stadium :

P.B.

Zamawiający :

Gmina Milanówek
ul. Kościuszki 45
05-822 Milanówek

	Imię i nazwisko	Nr uprawnień	Podpis - pieczęć
Projektował	inż. Jan Wojcieszki	St-596/86	inż. Jan Wojcieszki Upr. bud. do proj. bez ograniczeń kier. rob. bud. w bud. osób fizycznych w specjalności instal. inżynierskiej w zakresie sieci sanitarnych Nr St-596/86
Opracował	mgr inż. Anna Wojcieszka	—	Asystent Projektanta mgr inż. Anna Wojcieszka
Sprawdził	mgr inż. Anna Chudzińska	Wa-384/02	mgr inż. Anna Chudzińska Upr. bud. do proj. i kier. rob. bud. bez ograniczeń w specjalności instalacyjnej w zakresie sieci, instalacji i urządzeń: wodociągowych i kanaliza- cyjnych, ciepłych, went. i gazowych Wa-384/02

Dokumentacja nadaje się do
przekazania Zamawiającemu

Właściciel
inż. Jan Wojcieszki

Data .12.2014r. Podpis

SPIS ZAWARTOŚCI OPRACOWANIA

I. CZĘŚĆ FORMALNO – PRAWNA

NR STRONY

1. Oświadczenie projektanta i sprawdzającego	1
2. Uprawnienia branżowe projektanta i sprawdzającego	2-3
3. Zaświadczenia o członkostwie projektanta i sprawdzającego w Mazowieckiej Okręgowej Izbie Inżynierów Budownictwa	4-7
4. Warunki techniczne do projektowania Nr 1/2014 wydane przez Urząd Miasta Milanówka pismo TOM.631.14.2014 z dn. 17.04.2014 r.	8
5. Decyzja 19CP/2014 o ustaleniu lokalizacji inwestycji celu publicznego wydana przez Burmistrza Miasta Milanówka pismo GNPP.6733.12.2014 z dn. 23.09.2014 r. z załącznikiem mapowym	9-15
6. Wypisy z rejestru gruntów wydane przez Starostwo Powiatu Grodziskiego Wydział Geodezji, Kartografii i Gospodarki Nieruchomościami	16-30
7. Zgoda na lokalizację wylotu w Rowie Grudowskim wydana przez Urząd Miasta Milanówka pismo TOM.631.14.2014 z dn. 17.04.2014 r. z załącznikiem mapowym	31-32
8. Zgoda na lokalizację urządzenia w drodze (ul. Wierzbowa) wydana przez Urząd Miasta Milanówka pismo TOM.631.14.2014 z dn. 17.04.2014 r. z załącznikiem mapowym	33-34
9. Oświadczenia – zgody właścicieli działek prywatnych	35-66
10. Opinia Nr 73A/14 z dn. 27.05.2014 r. pod względem ochrony drzewostanu wydana przez Urząd Miasta Milanówka Referat Ochrony Środowiska i Gospodarki	67
11. Opinia Nr PODGiK.6630.760.2014 uzgodnienia dokumentacji projektowej z dn. 25.06.2014 r. z załącznikiem mapowym wydana przez Starostę Grodziskiego	68-69
12. Opinia WZMiUW Inspektorat Grodzisk Mazowiecki pismo W/IGM-4105.U.1318.3619/14 z dn. 08.08.2014 r. z załącznikiem mapowym	70-71
13. Uzgodnienie projektu przez Urząd Miasta Milanówka pismo TOM.631.14.2014 z dn. 25.08.2014 r.	72
14. Decyzja Nr 138/14 wydana przez Starostę Grodziskiego pismo WOŚ.6341.153.2014 z dn. 17.12.2014 r.	73-74

II. CZĘŚĆ PROJEKTOWA

A. Opis techniczny do projektu zagospodarowania terenu rurociągami odwodnieniowymi	75-79
A-1 Projekt zagospodarowania terenu rurociągami odwodnieniowymi	80
B. Opis techniczny do projektu budowlanego odwodnienia ul. Wierzbowej polegający na przebudowie rowu na rurociąg po zmienionej trasie	81-98
B-1 Plan sytuacyjny	99
B-2 Profil podłużny rowu Grudowskiego	100
B-3 Profile podłużne rurociągów	101
B-4 Schematy studzienek rewizyjnych osadnikowych z kręgów żelbetowych Ø0,80m S1; S2; S3; S4	102

B-5	Schematy studzienek rewizyjnych osadnikowych z kręgów żelbetowych Ø0,80m S5; S6; S7; S8	103
B-6	Schemat studzienki rewizyjnej osadnikowej z kręgów żelbetowych Ø0,80m S9	104
B-7	Schemat studzienki rewizyjnej osadnikowej z kręgów żelbetowych Ø1,0m S10	105
B-8	Schematy studzienek inspekcyjnych osadnikowych D315 D1; D2; D3; D4	106
B-9	Schemat wylotu betonowego z umocnieniem skarp w rowie Grudowskim	107
B-10	Mapa z trasą rowu odwodnieniowego do likwidacji z roku 1994	108
B-11	Mapa z trasą rowu odwodnieniowego do likwidacji z roku 2007	109
B-12	Mapa z wylotem proj. rurociągu odwodnieniowego do rowu Grudowskiego	110
B-13	Mapa z trasą rowu odwodnieniowego do likwidacji z roku 1970	111
B-14	Mapa z trasą rowu odwodnieniowego do likwidacji z roku 1977	112

III. ZAŁĄCZNIK

1. Opinia geotechniczna dla potrzeb projektu budowlanego sieci kanalizacji deszczowej w ul. Wierzbowej w Milanówku 113-124

I. CZĘŚĆ FORMALNO-PRAWNA

Warszawa, .12.2014 r.

O Ś W I A D C Z E N I E

Oświadczamy, że „Projekt budowlany odwodnienia ulicy Wierzbowej w Milanówku polegający na przebudowie rowu na rurociąg po zmienionej trasie” został sporządzony zgodnie z obowiązującymi przepisami i zasadami wiedzy technicznej oraz zgodnie z art. 20 ust. 1 pkt. 1 b prawa budowlanego posiada informacje dotyczące bezpieczeństwa i ochrony zdrowia (BIOZ).

Sprawdzający

mgr inż. Anna Chudzicka

mgr inż. Anna Chudzicka
Upr. bud. do proj. i kier. rob. bud. bez ograniczeń
w specjalności instalacyjnej w zakresie sieci
instalacji i urządzeń: wodociągowych i kanałiza-
cyjnych, ciepłych, went. i gazowych Wa-384/07

Projektant

inż. Jan Wojcieszki

inż. Jan Wojcieszki
Upr. bud. do proj. bez ograniczeń
kier. rob. bud. w bud. osób fizycznych;
w specjalności instal. inżynierskiej
w zakresie sieci sanitarnych Nr St-596/06

Nr ewidencyjny St-596/86

STWIERDZENIE POSIADANIA PRZYGOTOWANIA ZAWODOWEGO do pełnienia samodzielnej funkcji technicznej w budownictwie

Na podstawie art. 18 ust. 5 i art. 57 ust. 3 ustawy z dnia 24 października 1974 r.
- Prawo budowlane (Dz. U. Nr 30, poz. 229) oraz §
2 ust.1 pkt 1, § 4 ust.2, § 7, § 13 ust.1 pkt 4 lit.a
rozp. Ministra Gospodarki Terenowej i Ochrony Środowiska z dnia 20 lutego 1975 r.
w sprawie samodzielnych funkcji technicznych w budownictwie (Dz. U. Nr 8, poz. 46).

STWIERDZAM

że Ob. JAN WOJCIESKI s.Józefa
inżynier inżynierii środowiska

urodzony(a) dnia 08 lipca 1952 r. Mała Wieś

posiada przygotowanie zawodowe do pełnienia samodzielnej funkcji

projektanta

w specjalności instalacyjno-inżynieryjnej w zakresie sieci sani-
tarnych :

- 1/ do sporządzania projektów sieci wodociągowych i kanaliza-
cyjnych uzbrojenia terenu,
- 2/ w budownictwie osób fizycznych - do kierowania, nadzorowa-
nia i kontrolowania budowy, kierowania i kontrolowania wy-
twarzania konstrukcyjnych elementów sieci oraz oceniania
i badania stanu technicznego sieci wodociągowych i kanali-
zacyjnych.-



ZASTĘPCA
Naczelnego Architekta Warszawy

mgr inż. arch. Krzysztof Rzechowski

Za zgodność z oryginałem

inż. Jan Wojcieszki

Nr ewid.uprawnień: Wa-384/02

DECYZJA NR 440 /U/02

Na podstawie art. 13 i 14 ustawy z dnia 7 lipca 1994 r. Prawo budowlane (Dz.U.Nr 89 z 1994 r. poz. 414) z późn.zm.oraz § 9 rozporządzenia Ministra Gospodarki Przestrzennej i Budownictwa z dnia 30 grudnia 1994 r. w sprawie samodzielnych funkcji technicznych w budownictwie (Dz.U.Nr 8 z 1995 r. poz. 38), w związku z art. 104 § 1 i 2 Kpa, po rozpatrzeniu wniosku Pani mgr inż. Anny Katarzyny Chudzickiej, na podstawie dokumentów stwierdzających wymagane wykształcenie i praktykę zawodową oraz na podstawie pozytywnej oceny z egzaminu na uprawnienia budowlane złożonego przed Komisją egzaminacyjną,-

N A D A J Ę

Pani Annie Katarzynie Chudzickiej
magister inżynier inżynierii środowiska
ur. dnia 25 czerwca 1963 r. w Warszawie


**UPRAWNIENIA BUDOWLANE
DO PROJEKTOWANIA I KIEROWANIA ROBOTAMI
BEZ OGRANICZEŃ
W SPECJALNOŚCI INSTALACYJNEJ
W ZAKRESIE SIECI, INSTALACJI I URZĄDZEŃ:
WODOCIĄGOWYCH I KANALIZACYJNYCH,
CIEPLNYCH, WENTYLACYJNYCH I GAZOWYCH**

Zgodnie z § 4 ust. 2 rozporządzenia Ministra Gospodarki Przestrzennej i Budownictwa z dnia 30 grudnia 1994 r. uprawnienia budowlane do projektowania bez ograniczeń stanowią również podstawę do sprawdzania projektów budowlanych w specjalności objętej tymi uprawnieniami.

UZASADNIENIE

W związku z potwierdzeniem przez Komisję egzaminacyjną, powołaną przez Wojewodę Mazowieckiego Zarządzeniem Nr 111 z dnia 03 czerwca 2002 r., i zmieniającym je Zarządzeniem Nr 185 A z dnia 09.09.2002 r., posiadania przez Panią mgr inż. Annę Katarzynę Chudzicką wymaganego prawem wykształcenia oraz praktyki zawodowej koniecznej do uzyskania uprawnień budowlanych w powyższej specjalności i po uzyskaniu pozytywnego wyniku z egzaminu na uprawnienia budowlane - orzeczono jak w sentencji.

Od niniejszej decyzji przysługuje odwołanie do Głównego Inspektora Nadzoru Budowlanego w terminie 14 dni od daty otrzymania decyzji za pośrednictwem Wojewody Mazowieckiego.




Z (p. WOJEWODY MAZOWIECKIEGO

mgr inż. arch. Witold Kuczyński
p.o. Zastępcy Dyrektora Wydziału
Rozwoju Regionalnego, Architektury
i Zagospodarowania Przestrzennego

Za zgodność z oryginałem

inż. Jan Wojciechowski



Zaświadczenie

o numerze weryfikacyjnym:

MAZ-IEY-C1A-A8Y *


Pan JAN WOJCIESKI o numerze ewidencyjnym MAZ/IS/1212/01
 adres zamieszkania ul. RADZYMIŃSKA 36/38/40 m. 11, 03-752 WARSZAWA
 jest członkiem Mazowieckiej Okręgowej Izby Inżynierów Budownictwa i posiada wymagane
 ubezpieczenie od odpowiedzialności cywilnej.
 Niniejsze zaświadczenie jest ważne od 2014-01-01 do 2014-12-31.


Zaświadczenie zostało wygenerowane elektronicznie i opatrzone bezpiecznym podpisem elektronicznym
 weryfikowanym przy pomocy ważnego kwalifikowanego certyfikatu w dniu 2013-12-02 roku przez:

Mieczysław Grodzki, Przewodniczący Rady Mazowieckiej Okręgowej Izby Inżynierów Budownictwa.

(Zgodnie art. 5 ust 2 ustawy z dnia 18 września 2001 r. o podpisie elektronicznym (Dz. U. 2001 Nr 130 poz. 1450) dane w postaci
 elektronicznej opatrzone bezpiecznym podpisem elektronicznym weryfikowanym przy pomocy ważnego kwalifikowanego certyfikatu są
 równoważne pod względem skutków prawnych dokumentom opatrzonym podpisami własnoręcznymi.)

* Weryfikację poprawności danych w niniejszym zaświadczeniu można sprawdzić za pomocą numeru weryfikacyjnego zaświadczenia na
 stronie Polskiej Izby Inżynierów Budownictwa www.piib.org.pl lub kontaktując się z biurem właściwej Okręgowej Izby Inżynierów
 Budownictwa.

Za zgodność z oryginałem

 inż. Jan Wojcieszki



Zaświadczenie

o numerze weryfikacyjnym:

MAZ-BRK-3SH-IBU *

Pani ANNA KATARZYNA CHUDZICKA o numerze ewidencyjnym MAZ/IS/1706/01
adres zamieszkania ul. JANA PAWŁA II 67 m 59, 01-038 WARSZAWA
jest członkiem Mazowieckiej Okręgowej Izby Inżynierów Budownictwa i posiada wymagane
ubezpieczenie od odpowiedzialności cywilnej.
Niniejsze zaświadczenie jest ważne od 2014-01-01 do 2014-12-31.

Zaświadczenie zostało wygenerowane elektronicznie i opatrzone bezpiecznym podpisem elektronicznym
weryfikowanym przy pomocy ważnego kwalifikowanego certyfikatu w dniu 2013-11-20 roku przez:


Mieczysław Grodzki, Przewodniczący Rady Mazowieckiej Okręgowej Izby Inżynierów Budownictwa.

(Zgodnie art. 5 ust 2 ustawy z dnia 18 września 2001 r. o podpisie elektronicznym (Dz. U. 2001 Nr 130 poz. 1450) dane w postaci
elektronicznej opatrzone bezpiecznym podpisem elektronicznym weryfikowanym przy pomocy ważnego kwalifikowanego certyfikatu są
równoważne pod względem skutków prawnych dokumentom opatrzonym podpisami własnoręcznymi.)

* Weryfikację poprawności danych w niniejszym zaświadczeniu można sprawdzić za pomocą numeru weryfikacyjnego zaświadczenia na
stronie Polskiej Izby Inżynierów Budownictwa www.piib.org.pl lub kontaktując się z biurem właściwej Okręgowej Izby Inżynierów
Budownictwa.

Za zgodność z oryginałem


inż. Jan Wojcieszki



Zaświadczenie

o numerze weryfikacyjnym:

MAZ-YNF-RS8-ZDB *

Pan JAN WOJCIESKI o numerze ewidencyjnym MAZ/IS/1212/01
adres zamieszkania ul. RADZYMIŃSKA 36/38/40 m. 11, 03-752 WARSZAWA
jest członkiem Mazowieckiej Okręgowej Izby Inżynierów Budownictwa i posiada wymagane
ubezpieczenie od odpowiedzialności cywilnej.

Niniejsze zaświadczenie jest ważne od 2015-01-01 do 2015-12-31.


Zaświadczenie zostało wygenerowane elektronicznie i opatrzone bezpiecznym podpisem elektronicznym
weryfikowanym przy pomocy ważnego kwalifikowanego certyfikatu w dniu 2014-12-02 roku przez:


Mieczysław Grodzki, Przewodniczący Rady Mazowieckiej Okręgowej Izby Inżynierów Budownictwa.

(Zgodnie art. 5 ust 2 ustawy z dnia 18 września 2001 r. o podpisie elektronicznym (Dz. U. 2001 Nr 130 poz. 1450) dane w postaci
elektronicznej opatrzone bezpiecznym podpisem elektronicznym weryfikowanym przy pomocy ważnego kwalifikowanego certyfikatu są
równoważne pod względem skutków prawnych dokumentom opatrzonym podpisami własnoręcznymi.)

* Weryfikację poprawności danych w niniejszym zaświadczeniu można sprawdzić za pomocą numeru weryfikacyjnego zaświadczenia na
stronie Polskiej Izby Inżynierów Budownictwa www.piib.org.pl lub kontaktując się z biurem właściwej Okręgowej Izby Inżynierów
Budownictwa.

Za zgodność z oryginałem


inż. Jan Wojcieszki



P O L S K A
I Z B A
I N Ż Y N I E R Ó W
B U D O W N I C T W A

Zaświadczenie

o numerze weryfikacyjnym:

MAZ-7V1-Y6S-8UU *

Pani ANNA KATARZYNA CHUDZICKA o numerze ewidencyjnym MAZ/IS/1706/01
adres zamieszkania ul. JANA PAWŁA II 67 m 59, 01-038 WARSZAWA
jest członkiem Mazowieckiej Okręgowej Izby Inżynierów Budownictwa i posiada wymagane
ubezpieczenie od odpowiedzialności cywilnej.
Niniejsze zaświadczenie jest ważne od 2015-01-01 do 2015-12-31.

Zaświadczenie zostało wygenerowane elektronicznie i opatrzone bezpiecznym podpisem elektronicznym
weryfikowanym przy pomocy ważnego kwalifikowanego certyfikatu w dniu 2014-12-01 roku przez:

Mieczysław Grodzki, Przewodniczący Rady Mazowieckiej Okręgowej Izby Inżynierów Budownictwa.

(Zgodnie art. 5 ust 2 ustawy z dnia 18 września 2001 r. o podpisie elektronicznym (Dz. U. 2001 Nr 130 poz. 1450) dane w postaci
elektronicznej opatrzone bezpiecznym podpisem elektronicznym weryfikowanym przy pomocy ważnego kwalifikowanego certyfikatu są
równoważne pod względem skutków prawnych dokumentom opatrzonym podpisami własnoręcznymi.)

* Weryfikację poprawności danych w niniejszym zaświadczeniu można sprawdzić za pomocą numeru weryfikacyjnego zaświadczenia na
stronie Polskiej Izby Inżynierów Budownictwa www.piib.org.pl lub kontaktując się z biurem właściwej Okręgowej Izby Inżynierów
Budownictwa.

Za zgodność z oryginałem


inż. Jan Wojcieszki

MILANÓWEK



URZĄD MIASTA MILANÓWKA

TOM.631.14.2014

Milanówek, dnia 17.04.2014r.

**Biuro Usług Projektowych
„KANPRO”
inż. Jan Wojcieszki
ul. Radzymińska 36/38/40. 11
03-752 Warszawa**

WARUNKI TECHNICZNE**Nr 1 / 2014r.**

dotyczy: projektowania odwodnienia ul. Wierzbowej w Milanówku (na wysokości ul. Próżnej)

W odpowiedzi na Pana pismo z dnia 16.04.2014r. pragniemy poinformować, iż w/w rurociągi odwodnieniowe przy przebudowie urządzeń wodnych należy zaprojektować i wybudować z zachowaniem poniższych warunków:

- rurociąg wykonać z rur kanalizacyjnych wielofunkcyjnych sącząco przepływowymi ze szczelinami wykonanymi tylko w górnej części rury na 120° obwodu łączonych na kielichy lub kształtki wtryskowe, o ściankach strukturalnych (dwuwarstwowych) z polipropylenu (PP) lub polietylenu (PE) o wytrzymałości SN4 i SN8.
- studzienki rewizyjne z tworzywa sztucznego lub betonowe o średnicy DN1200mm,
- włazy okrągłe z żeliwa sferoidalnego typu krata ściekowa, klasy D400 z zatraskiem,
- wylot rurociągów należy umocnić płytami betonowymi 1m powyżej i 2m poniżej,
- rowy odwodnieniowe o szer. dna 0,40m, nachylenie skarp n 1:1, z umocnieniem dna oraz skarp na powierzchni 1,6m²/1mb, płytami ażurowymi o wymiarach 60x40x8 [cm],

Z poważaniem

Jan Wojcieszki
 Z. Wojcieszki
 inż. inż. inżynier
 Kierownik Biura Usług Projektowych
 Biuro Usług Projektowych „KANPRO”
 ul. Radzymińska 36/38/40. 11
 03-752 Warszawa

GNPP.6733.12.2014

DECYZJA 19CP/2014
o ustaleniu lokalizacji inwestycji celu publicznego

Na podstawie art. 4 ust. 2 pkt 1, art. 50 ust. 1, art. 51 ust 1 pkt 2, art. 53 ust. 4, art. 54 ustawy z dnia 27 marca 2003 r. *o planowaniu i zagospodarowaniu przestrzennym* (t.j. Dz. z 2012 r., poz. 647, ze zm.) oraz art. 104, art. 106 § 1, art. 107 ustawy z dnia 14 czerwca 1960 r. *Kodeks postępowania administracyjnego* (t.j. Dz. U. z 2013 r., poz. 267), po rozpoznaniu wniosku z dnia 5 czerwca 2014 r.,

ustalam

na rzecz Gminy Milanówek
ul. Kościuszki 45, 05-822 Milanówek

warunki lokalizacji inwestycji celu publicznego

na działkach oznaczonych w ewidencji gruntów i budynków:
dz. nr ew. 110/1, 67 w obrębie 06-16 – tzw. „Rów Grudowski”

dz. nr ew. 15 w obrębie 06-17 - tzw. „Rów Grudowski”

dz. nr ew. 16/5, 16/6, 20/2, 57/1 w obrębie 06-17 – położonych przy ul. Próźnej

dz. nr ew. 17/13, 17/23 w obrębie 06-17 – drogi wewnętrzne od ul. Wierzbowej

dz. nr ew. 17/17, 17/18, 17/14 w obrębie 06-17 – położonych przy drogach wewnętrznych
od ul. Wierzbowej

dz. nr ew. 17/21 w obrębie 06-17 – położonej przy ul. Wierzbowej

dz. nr ew. 17/22 w obrębie 06-17 – ul. Wierzbowa

w Milanówku

dla inwestycji polegającej na:

„odwodnieniu ul. Wierzbowej w Milanówku polegającym na przebudowie rowu na rurociąg po zmienionej trasie”

1. Rodzaj inwestycji:

1) obiekt infrastruktury technicznej.

2. Warunki i szczegółowe zasady zagospodarowania terenu oraz jego zabudowy, wynikające z przepisów odrębnych:

1) Warunki i wymagania ochrony i kształtowania ładu przestrzennego:

a) Inwestycja realizowana będzie na działkach nr ew. 110/1, 67 w obrębie 06-16 i 15 w obrębie 06-17, stanowiących grunty pod tzw. „Rowem Grudowskim”, na działkach nr ew. 16/5, 16/6 w obrębie 06-17 stanowiących prywatne użytki rolne, na działkach nr ew. 20/2, 57/1, 17/17, 17/18, 17/14, 17/21 w obrębie 06-17 stanowiących prywatne tereny mieszkaniowe, na działkach nr ew. 17/13, 17/23 w obrębie 06-17 stanowiących prywatne drogi wewnętrzne od ul. Wierzbowej oraz na działce nr ew. 17/22 stanowiącej pas drogowy gminnej drogi publicznej – ul. Wierzbowej w Milanówku.

- b) Inwestycja polegać będzie na poprowadzeniu rurociągów wykonanych w rur PE HD na łącznej długości ok. 280 m, o średnicach od ϕ 200 mm do ϕ 400 mm, budowie studni betonowych ϕ 1000 mm i studni z tworzywa sztucznego ϕ 600 mm w miejscach załamania rurociągów, jak również umocnieniu płytami ażurowymi fragmentu tzw. Rowu Grudowskiego, w miejscu lokalizacji wylotu wód opadowych z rurociągu.
- 2) Ustalenia dotyczące ochrony środowiska i zdrowia ludzi:
- a) Zgodnie z ustawą z dnia 3 października 2008 r. *o udostępnianiu informacji o środowisku i jego ochronie, udziale społeczeństwa w ochronie środowiska oraz o ocenach oddziaływania na środowisko* (Dz. U. z 2013 r., poz. 1235, ze zm.), planowane zamierzenie inwestycyjne nie mieści się w katalogu określonym w Rozporządzeniu Rady Ministrów z dnia 9 listopada 2010 r. *w sprawie przedsięwzięć mogących znacząco oddziaływać na środowisko* (Dz. U. z 2010 r., Nr 213, poz. 1397, ze zm.);
- b) Teren objęty decyzją (według załącznika graficznego niniejszej decyzji) położony jest w Warszawskim Obszarze Chronionego Krajobrazu. Zgodnie z art. 24 ust. 2 pkt 3 ustawy z dnia 16 kwietnia 2004 r. *o ochronie przyrody* (Dz. U. z 2013 r., poz. 627, ze zm.), zakazy określone w Rozporządzeniu Wojewody Mazowieckiego Nr 3 z dnia 13 lutego 2007 r. *w sprawie Warszawskiego Obszaru Chronionego Krajobrazu*, o których mowa w art. 24 ust. 1 wspomnianej ustawy, nie dotyczą realizacji inwestycji celu publicznego;
- c) Należy zachować w maksymalnym stopniu istniejącą zieleń i zadrzewienie, ze szczególnym uwzględnieniem zabezpieczenia drzew i krzewów wraz z ich bryłami korzeniowymi przed uszkodzeniami mechanicznymi.
- d) Zgodnie z określoną, przez Inwestora, granicą terenu objętego wnioskiem (przedstawioną na kserokopii mapy zasadniczej) należy stwierdzić, że teren inwestycji obejmuje działki (nr ew. 110/1, 67 w obrębie 06-16, nr ew. 15 w obrębie 06-17) stanowiące użytek oznaczony w ewidencji gruntów i budynków jako „rowy”, na którym znajduje się urządzenie wodne – tzw. „Rów Grudowski”. W związku z powyższym, należy przestrzegać przepisów wynikających z ustawy z dnia 18 lipca 2001 r. *Prawo wodne* (Dz. U. z 2012 r., poz. 145, ze zm.).
- 3) Ustalenia dotyczące dziedzictwa kulturowego i zabytków oraz dóbr kultury współczesnej:
- a) Na terenie objętym niniejszą decyzją nie występują zabytki ani dobra kultury współczesnej wpisane do rejestru zabytków (art. 7 ustawy z dnia 23 lipca 2003 r. *o ochronie zabytków i opiece nad zabytkami* (Dz. U. z 2003 r., Nr 162, poz. 1586, ze zm.)).
- 4) Ustalenia dotyczące obsługi w zakresie infrastruktury technicznej i komunikacji:
- a) Należy zapewnić dostępność komunikacyjną do działek przylegających do terenu inwestycji;
- b) Obsługa komunikacyjna inwestycji: zgodnie z art. 61 ust. 3 ustawy z dnia 27 marca 2003 r. *o planowaniu i zagospodarowaniu przestrzennym* (Dz. U. z 2012 r., poz. 647, ze zm.) budowa obiektów liniowych oraz urządzeń infrastruktury technicznej, a do takich zalicza się przedmiotowa inwestycja, nie wymaga zachowania warunku dostępu do drogi publicznej.
- c) W sytuacji, gdy przebieg istniejących sieci infrastruktury technicznej koliduje z projektowanym zamierzeniem inwestycyjnym, to ich przełożenie należy uzgodnić z odpowiednim zarządcą sieci.
- 5) Wymagania dotyczące ochrony interesów osób trzecich:
- a) Określenie warunków ochrony przed pozbawieniem dostępu do drogi publicznej: zgodnie z art. 144 ustawy z dnia 23 kwietnia 1964 r. *Kodeks cywilny* (Dz. U. z 1964 r., Nr 16, poz. 93, ze zm.) – inwestor powinien przy wykonywaniu swego prawa powstrzymać się od działań, które zakłóciłyby korzystanie z nieruchomości sąsiednich ponad przeciętną miarę, wynikającą ze społeczno-gospodarczego przeznaczenia nieruchomości i stosunków miejscowych, w tym od działań polegających na pozbawieniu kogokolwiek dostępu do drogi publicznej;
- b) Określenie warunków ochrony przed pozbawieniem możliwości korzystania z wody, kanalizacji, energii elektrycznej i ciepłej oraz z środków łączności – należy spełnić warunki umowy o przyłączenie oraz zaopatrzenie, a także techniczne warunki przyłączenia, określone przez poszczególne jednostki organizacyjne;

- c) Określenie warunków ochrony przed zanieczyszczeniem powietrza, wody i gleby – planowana inwestycja nie może wpływać na jakość powietrza i pozwala na utrzymanie w nim poziomów lub co najmniej na tych poziomach, które zostały ustalone w rozporządzeniu Ministra Środowiska z dnia 24 sierpnia 2012 r. (Dz. U. z 2012 r., poz. 1031) w sprawie poziomów niektórych substancji w powietrzu; planowana inwestycja nie wpływa na jakość wód i pozwala na utrzymanie jej powyżej albo co najmniej na poziomie wymaganym w przepisach wykonawczych ustawy z dnia 18 lipca 2001 r. *Prawo wodne* (Dz. U. z 2012 r., poz. 145, ze zm.); inwestycja nie pogarsza standardów jakości gleby określonych w rozporządzeniu Ministra Środowiska z dnia 9 września 2002 r. w sprawie standardów jakości gleby oraz standardów jakości ziemi (Dz. U. z 2002 r., Nr 165, poz. 1359);
 - d) Uciążliwość inwestycji nie może pogarszać użytkowania lub ograniczać zainwestowania na działkach sąsiednich.
- 6) Ustalenia dotyczące ochrony obiektów budowlanych na terenach górniczych, a także narażonych na niebezpieczeństwo powodzi oraz zagrożonych osuwaniem się mas ziemnych:
- a) Teren inwestycji nie jest położony na terenach górniczych i znajduje się poza wyżej wymienionymi obszarami.

3. Dodatkowe ustalenia wynikające z innych przepisów odrębnych:

- 1) Projekt zagospodarowania terenu, przed uzyskaniem pozwolenia na budowę, winien być uzgodniony w Urzędzie Miasta Milanówka – Referat Ochrony Środowiska i Gospodarki Zielenią.
- 2) Na etapie projektowania inwestor powinien wystąpić z wnioskiem do zarządcy drogi w celu uzyskania pozytywnej decyzji na lokalizację infrastruktury technicznej w pasie drogowym (dotyczy fragmentu inwestycji lokalizowanego w pasie drogowym drogi publicznej).
- 3) Przed przystąpieniem do wykonywania robót budowlanych inwestor powinien wystąpić z wnioskiem do zarządcy drogi w celu uzyskania decyzji na zajęcie pasa drogowego oraz decyzji o umieszczeniu urządzenia w pasie drogowym (dotyczy fragmentu inwestycji lokalizowanego w pasie drogowym drogi publicznej).
- 4) Na etapie projektowania i ubiegania się o pozwolenie na budowę, przepisami wiodącymi są unormowania ustawy z dnia 7 lipca 1994 r. *Prawo budowlane* (Dz. U. z 2010 r., Nr 243, poz. 1623, ze zm.) ze szczególnym uwzględnieniem obowiązku uzyskania przez inwestora pozwoleń, uzgodnień lub opinii innych organów (art. 32 ust. 1 pkt 2) oraz oświadczeń właściwych jednostek organizacyjnych (art. 34 ust. 3 pkt 3) wymaganych przepisami szczególnymi, m.in.:
 - a) Rozporządzenie Ministra Gospodarki Przestrzennej i Budownictwa z dnia 21 lutego 1995 r. w sprawie rodzaju i zakresu opracowań geodezyjno-kartograficznych oraz czynności geodezyjnych obowiązujących w budownictwie (Dz. U. z 1995 r., Nr 25, poz. 133);
 - b) Rozporządzenie Ministra Infrastruktury z dnia 25 kwietnia 2012 r. w sprawie szczegółowego zakresu i formy projektu budowlanego (Dz. U. z 2012 r., poz. 462);
 - c) Rozporządzenie Ministra Infrastruktury z dnia 2 września 2004 r. w sprawie szczegółowego zakresu i formy dokumentacji projektowej, specyfikacji technicznych wykonania i odbioru robót budowlanych oraz programu funkcjonalno-użytkowego (Dz. U. z 2004 r., Nr 202, poz. 2072, ze zm.);
 - d) Ustawa z dnia 17 maja 1989 r. *Prawo geodezyjne i kartograficzne* (Dz. U. z 2010 r., Nr 193, poz. 1287, ze zm.);
 - e) Rozporządzenie Ministra Rozwoju Regionalnego Budownictwa z dnia 2 kwietnia 2001 r. w sprawie geodezyjnej ewidencji sieci uzbrojenia terenu oraz zespołów uzgadniania dokumentacji projektowej (Dz. U. z 2001 r., Nr 38, poz. 455);
 - f) Ustawa z dnia 18 lipca 2001 r. *Prawo wodne* (Dz. U. z 2012 r., poz. 145, ze zm.);
 - g) Ustawa z dnia 21 marca 1985 r. o drogach publicznych (Dz. U. z 2013 r., poz. 260, ze zm.);
 - h) Rozporządzenie Ministra Transportu i Gospodarki Morskiej z dnia 2 marca 1999 r. w sprawie warunków technicznych jakim powinny odpowiadać drogi publiczne i ich usytuowanie (Dz. U. z 1999 r., Nr 43, poz. 430, ze zm.);

- i) Rozporządzenie Ministra Środowiska z dnia 24 lipca 2006 r. w sprawie warunków, jakie należy spełnić przy wprowadzaniu ścieków do wód lub do ziemi, oraz w sprawie substancji szczególnie szkodliwych dla środowiska wodnego (Dz. U. z 2006 r., Nr 137, Poz. 984, ze zm.).

4. Linie rozgraniczające teren inwestycji określa załącznik graficzny do niniejszej decyzji.

5. Okres ważności decyzji:

- 1) Stosownie do art. 65 ustawy z dnia 27 marca 2003 r. o planowaniu i zagospodarowaniu przestrzennym (Dz. U. z 2012 r., poz. 647, ze zm.) decyzja wygasa jeżeli:
 - a) Inny wnioskodawca uzyskał pozwolenie na budowę;
 - b) Dla terenu uchwalono plan miejscowy, którego ustalenia są inne niż w wydanej decyzji, chyba, że została wydana ostateczna decyzja o pozwoleniu na budowę.
- 2) Wygaśnięcie decyzji stwierdza w formie decyzji organ, który ją wydał.

UZASADNIENIE

Dnia 5 czerwca 2014 r. z wnioskiem o ustalenie lokalizacji inwestycji celu publicznego dla zamierzenia inwestycyjnego opisanego w osnowie niniejszej decyzji wystąpił Pan Andrzej Kaleta – Kierownik Referatu Technicznej Obsługi Miasta w Urzędzie Miasta Milanówka, będący osobą upoważnioną przez Burmistrza Miasta Milanówka – reprezentującego Gminę Milanówek, ul. Kościuszki 45, 05-822 Milanówek.

Przedmiotowa inwestycja położona jest w Milanówku, na obszarze, dla którego z dniem 31.12.2002 r. utracił moc obowiązującą miejscowy plan ogólny zagospodarowania przestrzennego zatwierdzony Uchwałą Rady Miasta Milanówka Nr 127 z dnia 30.03.1993 r. „w sprawie zatwierdzenia miejscowego planu ogólnego zagospodarowania przestrzennego miasta Milanówka na okres perspektywiczny” (Dz. Urz. Woj. Warszawskiego Nr 7 poz. 83, z dnia 20 maja 1993 r.). Obecnie teren opisany w osnowie niniejszej decyzji nie jest objęty żadnym planem miejscowym oraz nie leży na obszarze, w odniesieniu do którego istnieje obowiązek jego sporządzania na podstawie przepisów odrębnych.

Inwestycja obejmować będzie przebudowę, a nie budowę infrastruktury odwodnieniowej, ze względu na fakt, iż według przedłożonych przez Inwestora dowodów, na gruncie znajdującym się pomiędzy obecną ul. Wierzbową, a tzw. „Rowem Grudowskim”, istniał w przeszłości rów odwadniający. Inwestor wyraźnie wskazuje, że wraz z postępującą urbanizacją okolicznych terenów, urządzenie wodne zostało częściowo zdegradowane, a nawet usunięte, przez co przestało pełnić swoją pierwotną funkcję. Należy jednak wskazać, iż istnieją ślady w obecnym zagospodarowaniu terenu, świadczące o obecności przedmiotowego odwodnienia w terenie – np. fragment rowu odwadniającego zlokalizowanego na dz. ew. nr 17/4 w obrębie 06-17 (nieoznaczonego na aktualnej mapie zasadniczej). Ponadto Inwestor przedstawił materiały kartograficzne potwierdzające przebieg dotychczasowego lokalnego układu odwodnienia, zgodnie z którymi przez teren objęty wnioskiem, winien przebiegać rów odwadniający. Co prawda aktualnie istniejące w terenie dowody, świadczące o występowaniu omawianego odwodnienia, nie obejmują bezpośrednio terenu objętego ustaleniami niniejszej decyzji - wniosek nie dotyczy dz. nr ew. 17/4 w obrębie 06-17, jednakże odnoszą się do urządzenia odwadniającego, które aby mogło pełnić prawidłowo swoją funkcję, wymaga realizacji inwestycji na terenie objętym decyzją. Zmiana przebiegu odwodnienia podyktowana jest wyłącznie uwarunkowaniami wynikającymi z aktualnego zagospodarowania terenu tj. istniejącej zabudowy jednorodzinnej oraz lokalnego układu wewnętrznych dróg gruntowych.

Ocena przedstawionego zamierzenia inwestycyjnego przeprowadzona przez tutejszy Organ wykazała, że zaliczane jest do celów publicznych zgodnie z art. 6 pkt. 3 ustawy z dnia 21 sierpnia 1997 r. o gospodarce nieruchomościami (Dz. U. z 2010 r., Nr 102, poz. 651, ze zm.).

Stosownie do wymogów procedury administracyjnej (art. 10 ustawy kodeks postępowania administracyjnego) strony zostały zawiadomione o wszczęciu postępowania administracyjnego w sprawie

ustalenia lokalizacji inwestycji celu publicznego oraz o przysługujących im uprawnieniach, z których mogły korzystać bez ograniczeń. W wyznaczonym terminie strony nie wniosły żadnych uwag.

Przedmiotowa inwestycja nie jest ujęta w Rozporządzeniu Rady Ministrów z dnia 9 listopada 2010 r. w sprawie przedsięwzięć mogących znacząco oddziaływać na środowisko (Dz. U. Nr 2010, Nr 213, poz. 1397, ze zm.).

W ramach analizy, o której mowa w art. 53 ust. 3 pkt 1 i 2 ustawy z dnia 27 marca 2003 r., o planowaniu i zagospodarowaniu przestrzennym (Dz. U. z 2012 r., Poz. 647, ze zm.), tutejszy organ sprawdził wszystkie uwarunkowania dotyczące terenu objętego planowaną inwestycją. Z uwagi na rodzaj przedsięwzięcia – inwestycja celu publicznego, nie zachodzi konieczność wykonywania analizy, o której mowa w art. 61 ust. 1 pkt. 1 ustawy z dnia 27 marca 2003 r. o planowaniu i zagospodarowaniu przestrzennym, w celu określenia parametrów i wskaźników kształtowania zabudowy oraz zagospodarowania terenu, zgodnie z rozporządzeniem Ministra Infrastruktury z dnia 26 sierpnia 2003 r. w sprawie sposobu ustalenia wymagań dotyczących nowej zabudowy i zagospodarowania terenu w przypadku braku miejscowego planu zagospodarowania przestrzennego (Dz. U. z 2003 r., Nr 164, poz. 1588).

Wobec dokonania przez Urząd stosownych ocen i analiz oraz po uzgodnieniu decyzji z właściwymi organami tj. zgodnie z art. 53 ust. 4 pkt 6, 8 i 9 ustawy o planowaniu i zagospodarowaniu przestrzennym:

- 1) Zarządem Melioracji i Urządzeń Wodnych - w myśl art. 53 ust. 5 ustawy o planowaniu i zagospodarowaniu przestrzennym, projekt decyzji uznaje się za uzgodniony;
- 2) Regionalnym Dyrektorem Ochrony Środowiska – w myśl art. 53 ust. 5c ustawy o planowaniu i zagospodarowaniu przestrzennym, projekt decyzji uznaje się za uzgodniony;
- 3) Burmistrzem Miasta Milanówka, Zarządcą Dróg Gminnych – Referat Technicznej Obsługi Miasta -
Postanowienie znak: TOM.6730.65.2014, z dnia 23.07.2014 r.;

oraz stosownie do art. 56 ww. ustawy, który wskazuje, iż nie można odmówić ustalenia lokalizacji celu publicznego, jeżeli zamierzenie inwestycyjne jest zgodne z przepisami odrębnymi, orzeczono jak w sentencji.

W myśl art. 55 ustawy o planowaniu i zagospodarowaniu przestrzennym decyzja o ustaleniu lokalizacji inwestycji celu publicznego wiąże organ wydający decyzję o pozwoleniu na budowę.

POUCZENIE

Od niniejszej decyzji służy odwołanie do Samorządowego Kolegium Odwoławczego w Warszawie, ul. Kielecka 44, 02-530 Warszawa, za moim pośrednictwem w terminie 14 dni od daty otrzymania niniejszej decyzji. Odwołanie od decyzji o ustaleniu lokalizacji inwestycji celu publicznego powinno zawierać zarzuty odnoszące się do decyzji, określać istotę żądania będącego przedmiotem odwołania oraz wskazywać dowody uzasadniające to żądanie.

Niniejsza decyzja nie uprawnia do podejmowania jakichkolwiek działań związanych z rozpoczęciem robót budowlanych.

BURMISTRZ MIASTA MILANÓWKA



Sup. Burmistrz Miasta Milanówka

inż. Anna Fobisiak
p.o. Kierownika Referatu
Gospodarki Nieruchomościami
i Planowania Przestrzennego

Załączniki stanowiące integralną część decyzji:

1) Mapa w skali 1:500.

Otrzymują:

1) Gmina Milanówek – Burmistrz Miasta Milanówka, ul. Kościuszki 45, 05-822 Milanówek;


2) ad acta.

Do wiadomości (wg rozdzielnika w aktach sprawy):

1) «Nazwisko», «Ulica», «KodPo» «Miasto».

Opłata skarbową: 107 zł – zwolnienie od opłaty na podstawie art. 7 pkt 3 ustawy o opłacie skarbowej

Opracował: mgr inż. arch. Jerzy Grabanowski-Jaroszewicz

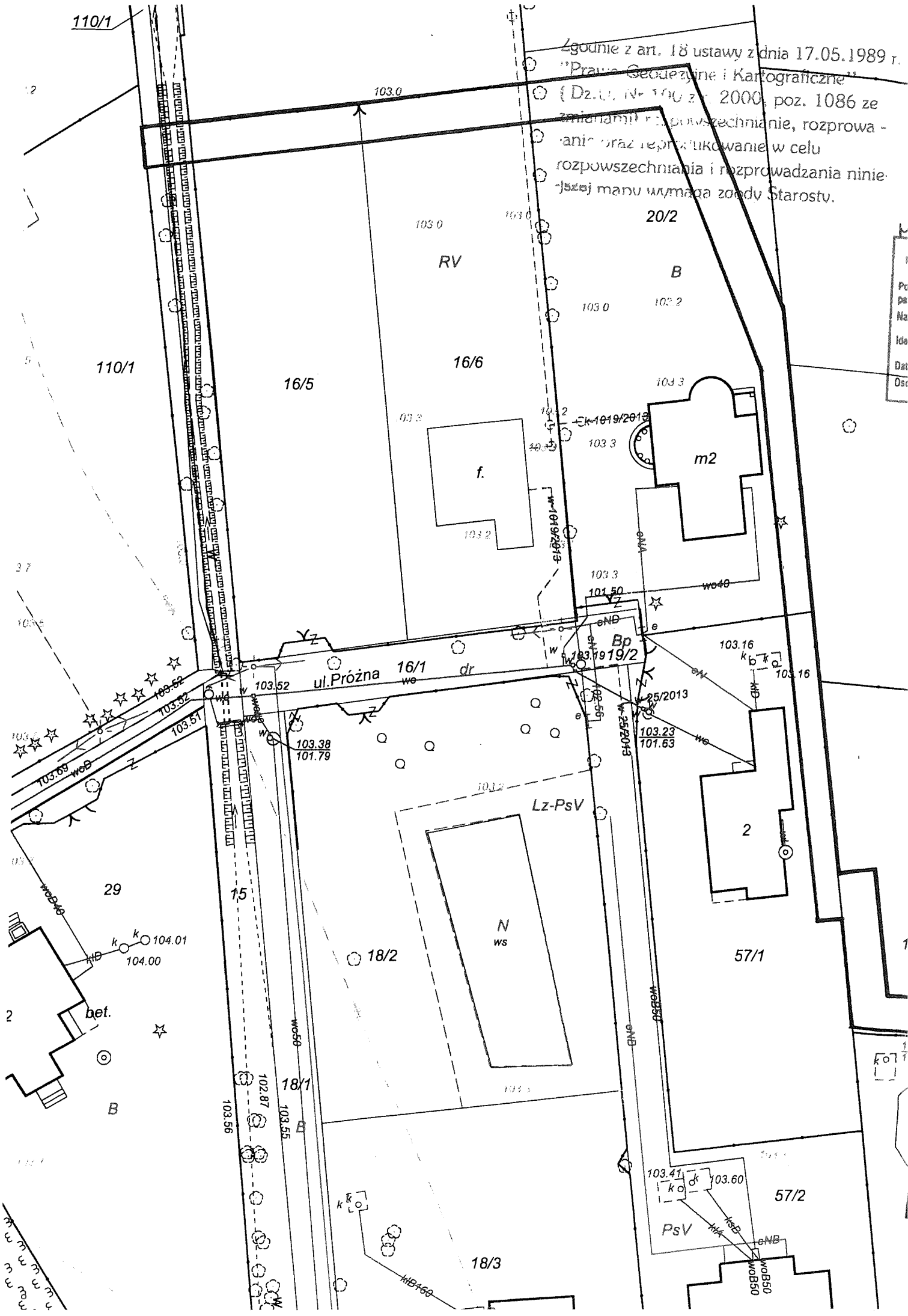


Decyzja niniejsza w trybie postępowania administracyjnego stała się ostateczna z dniem 30.10.2014 r. i podlega wykonaniu

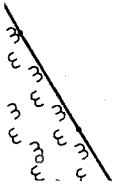
Milanówek, dn. 03.11.14. Z up. Burmistrza Miasta Milanówka
inż. Anna Fabisiak
p.o. Kierownika Referatu
Gospodarki Nieruchomościami
i Planowania Przestrzennego

110/1

Zgodnie z art. 18 ustawy z dnia 17.05.1989 r.
"Prawo Geodezyjne i Kartograficzne"
(Dz.U. Nr 100 z 2000, poz. 1086 ze
zmianami) rozpowszechnianie, rozprawa-
nianie oraz reprodukcowanie w celu
rozpowszechniania i rozprowadzania ninie-
jszej mapy wymaga zezw. Starosty.



Pe
Pa
Na
Idc
Dat
Dsc



Starostwo Powiatu Grodzkiego
 Wydział Geodezji, Kartografii
 i Gospodarki Nieruchomościami
 05-825 Grodzisk Mazowiecki
 ul. Żyrardowska 48 lok. A
 tel./fax: 755 79 31
 Nr Kancelaryjny:

Województwo mazowieckie
 Powiat grodzki
 Gmina MILANÓWEK
 Miejscowość MILANÓWEK
 Jednostka ewidencyjna 140501_1, MILANÓWEK
 Obręb Nr 0037, 06-16

WYPIS Z REJESTRU GRUNTÓW

JEDNOSTKA REJESTROWA : **G154 KW: 815**

WŁAŚCICIELE

właściciel :

udział: 1/1 OGÓREK WŁADYSŁAWA (JAN, MARIANNA)
 zam: MILANÓWEK

zarządca :

udział: 1/1 BURMISTRZ MIASTA MILANÓWKA
 siedziba: 05-822 MILANÓWEK ul. KOŚCIUSZKI 45

GRUNTY

Oznaczenie działki		Bliższe określenie położenia	Określenie konturów - użytków i klas gleboznawczych		POWIERZCHNIA w ha		Numer księgi wieczystej lub oznaczenie innych dokumentów
Arkusz	Nr Działki		opis	oznacz.	użytków i klas	działki	
5S10W12	110/1		SZKOLNA	Rowy	W	0.0241	

Identyfikator działki: 140501_1.0037.110/1
 Dane uzupełniające: Rejon statystyczny: 013260-1;

Razem powierzchnia: **0.0241 ha**, słownie: dwieście czterdzieści jeden m²
 cała jednostka: **0.0936 ha**, słownie: dziewięćset trzydzieści sześć m²

Sporządzono według stanu rejestru z dnia: **2014-05-07**, sporządził(a): Halina Chmielak

Dokument niniejszy jest wypisem z opisowych danych ewidencji gruntów i budynków, wydanym jednostce wykonawstwa geodezyjnego w związku ze zgłoszeniem roboty geodezyjnej KERG PODGIK.6640.1320.2014

z up. STAROSTY
 Inż. Marek Sadecki
 Główny Specjalista
 w Wydziale Geodezji Kartografii
 i Gospodarki Nieruchomościami

Urząd Powiatu Grodzkiego
Wydział Geodezji i Kartografii
05-825 Grodzisk Mazowiecki
ul. Żyrardowska 48 bud. A
tel. 22 755 52 24, wew. 101, 110-115
tel./fax: 22 755 79 31
-1-

Województwo
Powiat
Jednostka ewidencyjna
Obręb

mazowieckie
grodziski
140501_1-MILANÓWEK
0037-06-16

Nr Kancelaryjny: EGB.6621. *171* .2014

WYPIS Z REJESTRU GRUNTÓW

JEDNOSTKA REJESTROWA : G144

W Ł A Ś C I C I E L E

właściciel :
udział: 1/1, NIEUSTALONY Z (-,-), zam: -
użytkownik :
udział: 1/1, GMINA MIASTO MILANÓWEK , siedziba: 05-822 MILANÓWEK ul.KOŚCIUSZKI 45

G R U N T Y

Oznaczenie działki		Bliższe określenie położenia	Określenie konturów - użytków i klas gleboznawczych		POWIERZCHNIA w ha		Numer księgi wieczystej /oznaczenie innych dokument
arkusz	nr działki		Opis	Oznacz.	użytków i klas	działki	
25S9W12	67	RÓW	Rowy	W	0.0522	0.0522	grunty niehipotekowane


>> Id.dz: 140501_1.0037.67 Rej.stat.: 013260-1; |Data ust.i wartość: ,

Razem powierzchnia: 0.0522 ha, słownie: pięćset dwadzieścia dwa m\2

Sporządzono według stanu rejestru z dnia: 2014-07-07, sporządził(a): Halina Chmielak *slcyf*

Dokument niniejszy jest wypisem z opisowych danych ewidencji gruntów i budynków i jest przeznaczony do dokonywania wpisu w księdze wieczystej.

Nie podlega opłacie skarbowej art. 3 ustawy z dnia 16 listopada 2006r. o opłacie skarbowej (Dz.U. Nr 225 poz. 1635)



[Signature]
Zup. Starosty
Marek Sadecki
Główny Specjalista
Geodezji i Kartografii
07.07.2014

Starostwo Powiatu Grodziskiego
Wydział Geodezji, Kartografii
i Gospodarki Nieruchomościami
05-825 Grodzisk Mazowiecki
ul. Żyrardowska nr budynek A
tel. 755-52-24, tel./fax: 755 79 31

Nr Kancelaryjny:

Województwo
Powiat
Gmina
Miejscowość
Jednostka ewidencyjna
Obręb

mazowieckie
grodziski
MILANÓWEK
MILANÓWEK
140501_1, MILANÓWEK
Nr 0038, 06-17

WYPIS Z REJESTRU GRUNTÓW

JEDNOSTKA REJESTROWA : **G50**

WŁAŚCICIELE

właściciel :

udział: 1/1 NIEUSTALONY Z (-,-)
zam: -

użytkownik :

udział: 1/1 GMINA MIASTO MILANÓWEK
siedziba: 05-822 MILANÓWEK ul.KOŚCIUSZKI 45

GRUNTY

Oznaczenie działki		Bliższe określenie położenia	Określenie konturów - użytków i klas gleboznawczych		POWIERZCHNIA w ha		Numer księgi wieczystej lub oznaczenie innych dokumentów
Arkusze	Nr Działki		opis	oznacz.	użytków i klas	działki	
5 10S10W	15						

Identyfikator działki: 140501_1.0038.15
Dane uzupełniające: Rejon statystyczny: 013260-1;

Razem powierzchnia: **0.2100 ha**, słownie: dwa tysiące sto m²
cała jednostka: **0.2503 ha**, słownie: dwa tysiące pięćset trzy m²

Sporządzono według stanu rejestru z dnia: **2014-05-07**, sporządził(a): Halina Chmielak

Dokument niniejszy jest wypisem z opisowych danych ewidencji gruntów
i budynków, wydanym jednostce wykonawstwa geodezyjnego w związku ze
zgłoszeniem roboty geodezyjnej KERG PODGIK.6640.1320.2014

z urz. STAROSTY
inż. Marek Sadecki
Główny Specjalista
w Wydziale Geodezji Kartografii
i Gospodarki Nieruchomościami

Starostwo Powiatu Grodzkiego
 Wydział Geodezji, Kartografii i
 Gospodarki Nieruchomościami
 05-825 Grodzisk Mazowski
 ul. Żyrardowska 48 bud. 5
 tel./fax: 755 79 31
 Nr Kancelaryjny:

Województwo mazowieckie
 Powiat grodziski
 Gmina MILANÓWEK
 Miejscowość MILANÓWEK
 Jednostka ewidencyjna 140501_1, MILANÓWEK
 Obręb Nr 0038, 06-17

WYPIS Z REJESTRU GRUNTÓW

JEDNOSTKA REJESTROWA : **G5** KW: **WA1G/00021838/4**

WŁAŚCICIELE

właściciel :

udział: 1/1 WRÓŃSKI JAN STEFAN (WŁADYSŁAW, JADWIGA)
 zam: 05-822 MILANÓWEK ul. SZKOLNA 52
 oraz żona WRÓŃSKA TERESA HANNA (ANTONI, KATARZYNA)
 zam: MILANÓWEK ul. SZKOLNA 52

GRUNTY

Oznaczenie działki		Bliższe określenie położenia	Określenie konturów - użytków i klas gleboznawczych		POWIERZCHNIA w ha		Numer księgi wieczystej lub oznaczenie innych dokumentów
Arkusze	Nr Działki		opis	oznacz.	użytków i klas	działki	
5S10W12	16/3		SZKOLNA 52	Grunty rolne Ter. mieszkaniowe	RV B	0.1131 0.1597	
Identyfikator działki: 140501_1.0038.16/3							
5S10W12	16/5	PRÓŻNA	Grunty rolne	RV	0.1100	0.1100	KW WA1G/00021838/4
Identyfikator działki: 140501_1.0038.16/5							
5S10W12	16/6	PRÓŻNA	Grunty rolne	RV	0.1100	0.1100	KW WA1G/00021838/4
Identyfikator działki: 140501_1.0038.16/6							

Razem powierzchnia: **0.4928 ha**, słownie: cztery tysiące dziewięćset dwadzieścia osiem m²

BUDYNKI

Lp. 1; Adres: ul. SZKOLNA 52; Funkcja: Jednorodzinne

Położenie na działce			Nr ewidenc. budynku	Rok zak. budowy	Lokale w budynku		Powierzchnia budynku w m ²	KW budynku	WARTOŚĆ budynku w zł
arkusz	nr działki	nr bud			samodzielne	ilość			
5S10W12	16/3	1	14	1980	odr.własność	0	Zabudowy: 135.00	KW	
Identyfikator budynku: 140501_1.0038.14_BUD					pozost.samodz	0	Użytkowa: 4	WA1G/00021838/	
							- lokali:		
							- pom.przyn.:		

Dane uzupełniające: Rodzaj ścian: murowane; Ilość kondygnacji (nad/pod ziemią): 1.5/;

(ciąg dalszy na stronie: 2)

Starostwo Powiatu Grodzkiego
Wydział Geodezji, Kartografii
i Gospodarki Nieruchomościami
05-825 Grodzisk Mazowiecki
ul. Żyrardowska 42 bud. A
tel. 755-52-24, tel./fax: 755 79 31

Województwo
Powiat
Gmina
Miejscowość
Jednostka ewidencyjna
Obręb

mazowieckie
grodziski
MILANÓWEK
MILANÓWEK
140501_1, MILANÓWEK
Nr 0038, 06-17

Nr Kancelaryjny:

WYPIS Z REJESTRU GRUNTÓW

JEDNOSTKA REJESTROWA : **G73** KW: **WA1G/00053577/9**

WŁAŚCICIELE

właściciel :

udział: 1/1 KOZERSKA ANNA JADWIGA (STANISŁAW, JADWIGA)

zam: 02-495 WARSZAWA ul. RAKIETNIKÓW 12

GRUNTY

Oznaczenie działki		Bliższe określenie położenia	Określenie konturów - użytków i klas gleboznawczych		POWIERZCHNIA w ha		Numer księgi wieczystej lub oznaczenie innych dokumentów
Arkusze	Nr Działki		opis	oznacz.	użytków i klas	działki	
5 10S10W	20/2						
Identyfikator działki: 140501_1.0038.20/2							
Dane uzupełniające: Rejon statystyczny: 013260-1;							

Razem powierzchnia: **0.1655 ha**, słownie: jeden tysiąc sześćset pięćdziesiąt pięć m²

BUDYNKI

Lp. 1; Adres: ul. PRÓŻNA; Funkcja: Jednorodzinne							KW budynku	WARTOŚĆ budynku w zł	
Położenie na działce			Nr ewidenc. budynku	Rok zak. budowy	Lokale w budynku				
arkusz	nr działki	nr bud			budynku	budowy	samodzielne	ilość	
5	20/2	1	31	2007	odr.własność	0	Zabudowy: 150.00 KW		
Identyfikator budynku: 140501_1.0038.31_BUD					pozost.samodz	0	Użytkowa: - lokali: 9 - pom.przyn.:	WA1G/00053577/	
Dane uzupełniające: Rodzaj ścian: murowane; Ilość kondygnacji (nad/pod ziemią): 1.5/;									

Razem powierzchnia zabudowy: 150.00 m² (sto pięćdziesiąt)

Sporządzono według stanu rejestru z dnia: **2014-05-07**, sporządził(a): Halina Chmielak *Halina*

Dokument niniejszy jest wypisem z opisowych danych ewidencji gruntów
i budynków, wydanym jednostce wykonawstwa geodezyjnego w związku ze
zgłoszeniem roboty geodezyjnej KERG PODGIK.6640.1320.2014

z up. STAROSTY
inż. Marek Sadecki
Główny Specjalista
w Wydziale Geodezji Kartografii
i Gospodarki Nieruchomościami

Starostwo Powiatu Grodzkiego
 Wydział Geodezji, Kartografii
 i Gospodarki Nieruchomościami
 05-825 Grodzisk Mazowiecki
 ul. Żyrardowska 48 bud. 1
 tel. 755-52-24, tel./fax: 755 79 31
 Nr Kancelaryjny:

Województwo mazowieckie
 Powiat grodzki
 Gmina MILANÓWEK
 Miejscowość MILANÓWEK
 Jednostka ewidencyjna 140501_1, MILANÓWEK
 Obręb Nr 0038, 06-17

WYPIS Z REJESTRU GRUNTÓW

JEDNOSTKA REJESTROWA : **G87** KW: **WA1G/00060667/9**

WŁAŚCICIELE

właściciel :

udział: 1/1 TROCKI MICHAŁ JAN (MICHAŁ, KATARZYNA)
 zam: 05-822 MILANÓWEK ul. PÓŁNOCNA 22A
 oraz żona TROCKA ANNA (JÓZEF, BOŻENA)
 zam: 05-822 MILANÓWEK ul. KSIĄŻENICKA 18

GRUNTY

Oznaczenie działki		Bliższe określenie położenia	Określenie konturów - użytków i klas gleboznawczych		POWIERZCHNIA w ha		Numer księgi wieczystej lub oznaczenie innych dokumentów
Arkusze	Nr Działki		opis	oznacz.	użytków i klas	działki	
5S10W12	57/1						

Identyfikator działki: 140501_1.0038.57/1
 Dane uzupełniające: Rejon statystyczny: 013260-1;

Razem powierzchnia: **0.1170 ha**, słownie: jeden tysiąc sto siedemdziesiąt m²

BUDYNKI

Lp. 1; Adres: ul. PRÓŻNA 1B; Funkcja: Jednorodzinne

Położenie na działce			Nr ewidenc. budynku	Rok zak. budowy	Lokale w budynku		Powierzchnia budynku w m ²	KW budynku	WARTOŚĆ budynku w zł
arkusz	nr działki	nr bud.			samodzielne	Ilość			
5S10W12	57/1	1	88	2013	odr.własność	0	Zabudowy: 143.00	KW	
Identyfikator budynku: 140501_1.0038.88_BUD					pozost.samodz	0	Użytkowa: 164.00	WA1G/00060667/	
							- lokali: 124.00	9	
							- pom.przyn.: 40.00		

Dane uzupełniające: Rodzaj ścian: murowane; Ilość kondygnacji (nad/pod ziemią): 1.5/;

Razem powierzchnia zabudowy: 143.00 m² (sto czterdzieści trzy)
 Razem powierzchnia użytkowa budynków: 164.00 m² (sto sześćdziesiąt cztery)

Sporządzono według stanu rejestru z dnia: **2014-05-07**, sporządził(a): Halina Chmielak

Dokument niniejszy jest wypisem z opisowych danych ewidencji gruntów i budynków, wydanym jednostce wykonawstwa geodezyjnego w związku ze zgłoszeniem roboty geodezyjnej KERG PODGIK.6640.1320.2014

z wp. STAROSTY
 inż. Marek Sadecki
 Pełnomocnik Specjalista
 w Wydziale Geodezji Kartografii
 i Gospodarki Nieruchomościami
 07.05.2014

Starostwo Powiatu Grodzkiego
Wydział Geodezji, Kartografii
i Gospodarki Nieruchomościami
05-825 Grodzisk Mazowiecki
ul. Żyrardowska 48 bud. A
tel. 755-52-24, tel./fax: 755 79 31
Nr Kancelaryjny:

Województwo mazowieckie
Powiat grodziski
Gmina MILANÓWEK
Miejscowość MILANÓWEK
Jednostka ewidencyjna 140501_1, MILANÓWEK
Obręb Nr 0038, 06-17

WYPIS Z REJESTRU GRUNTÓW

JEDNOSTKA REJESTROWA : **G97** KW: **WA1G/00053932/6**

WŁAŚCICIELE

właściciel :

udział: 1/1 ŁUKASIK PAWEŁ (HENRYK, WIESŁAWA)
zam: 08-400 GARWOLIN ul. ALEJA ŻWIRKI I WIGURY 21
oraz żona ŁUKASIK HONORATA (WOJCIECH, ELŻBIETA)
zam: 05-840 GARWOLIN ul. ALEJA ŻWIRKI I WIGURY 21

GRUNTY

Oznaczenie działki		Bliższe określenie położenia	Określenie konturów - użytków i klas gleboznawczych		POWIERZCHNIA w ha		Numer księgi wieczystej lub oznaczenie innych dokumentów
Arkusze	Nr Działki		opis	oznacz.	użytków i klas	działki	
5S10W12	17/18		WIERZBOWA 18B	Ter. mieszkaniowe	B	0.0585	

Identyfikator działki: 140501_1.0038.17/18

Razem powierzchnia: **0.0585 ha**, słownie: pięćset osiemdziesiąt pięć m²

BUDYNKI

Lp. 1; Adres: ul. WIERZBOWA 18B; Funkcja: Jednorodzinne

Położenie na działce			Nr ewidenc. budynku	Rok zak. budowy	Lokale w budynku		Powierzchnia budynku w m ²	KW budynku	WARTOŚĆ budynku w zł
arkusz	nr działki	nr bud			samodzielne	Ilość			
5S10W12	17/18	1	24	2007	odr.własność	0	Zabudowy: 92.00	KW	
Identyfikator budynku: 140501_1.0038.24_BUD					pozost.samodz	0	Użytkowa: - lokali: - pom.przyn.:	WA1G/00053932/ 6	

Dane uzupełniające: Rodzaj ścian: murowane; Ilość kondygnacji (nad/pod ziemią): 1.5/;

Razem powierzchnia zabudowy: 92.00 m² (dziewięćdziesiąt dwa)

Sporządzono według stanu rejestru z dnia: **2014-05-07**, sporządził(a): Halina Chmielak

Dokument niniejszy jest wypisem z opisowych danych ewidencji gruntów
i budynków, wydanym jednostce wykonawstwa geodezyjnego w związku ze
zgłoszeniem roboty geodezyjnej KERG PODGIK.6640.1320.2014

z p. STAROSTY
inż. Marek Sadecki
Główny Specjalista
w Wydziale Geodezji Kartografii
i Gospodarki Nieruchomościami

Starostwo Powiatu Grodzkiego
 Wydział Geodezji, Kartografii
 i Gospodarki Nieruchomościami
 05-825 Grodzisk Mazowski
 ul. Żyrardowska 48
 tel. 755-52-24, tel./fax: 755 79 31
 Nr Kancelaryjny:

Województwo mazowieckie
 Powiat grodzki
 Gmina MILANÓWEK
 Miejscowość MILANÓWEK
 Jednostka ewidencyjna 140501_1, MILANÓWEK
 Obręb Nr 0038, 06-17

WYPIS Z REJESTRU GRUNTÓW

JEDNOSTKA REJESTROWA : **G68**

WŁAŚCICIELE

właściciel :

udział: 1/1 CIEŚLAK PIOTR PAWEŁ (JERZY, DANUTA)
 zam: 03-193 WARSZAWA ul.KOWALCZYKA 16 m.123
 oraz żona KOZIEŁ-CIEŚLAK LIDIA ANNA (JANUSZ, URSZULA)
 zam: 01-406 WARSZAWA ul.BIELSKIEGO 5 m.24

GRUNTY

Oznaczenie działki		Blizsze określenie położenia	Określenie konturów - użytków i klas gleboznawczych		POWIERZCHNIA w ha		Numer księgi wieczystej lub oznaczenie innych dokumentów
Arkusze	Nr Działki		opis	oznacz.	użytków i klas	działki	
5S10W12	17/17						

Identyfikator działki: 140501_1.0038.17/17

Razem powierzchnia: **0.0725 ha**, słownie: siedemset dwadzieścia pięć m²

BUDYNKI

Lp. 1; Adres: ul. WIERZBOWA 18C; Funkcja: Jednorodzinne

Położenie na działce			Nr ewidenc. budynku	Rok zak. budowy	Lokale w budynku		Powierzchnia budynku w m ²	KW budynku	WARTOŚĆ budynku w zł
arkusz	nr działki	nr bud			samodzielne	ilość			
5S10W12	17/17	1	25	2008	odr.własność	0	Zabudowy: 93.00	KW	
Identyfikator budynku: 140501_1.0038.25_BUD					pozost.samodz	0	Użytkowa: - lokali: - pom.przyn.: 6	WA1G/00053932/	

Dane uzupełniające: Rodzaj ścian: murowane; Ilość kondygnacji (nad/pod ziemią): 1.5/;

Razem powierzchnia zabudowy: 93.00 m² (dziewięćdziesiąt trzy)

Sporządzono według stanu rejestru z dnia: **2014-05-07**, sporządził(a): Halina Chmielak

Dokument niniejszy jest wypisem z opisowych danych ewidencji gruntów i budynków, wydanym jednostce wykonawstwa geodezyjnego w związku ze zgłoszeniem roboty geodezyjnej KERG PODGIK.6640.1320.2014

z im. STAROSTY
 inż. Marek Sadecki
 Geodeta Specjalista
 w Wydziale Geodezji Kartografii
 i Gospodarki Nieruchomościami

Urząd Gminy Powiatu Grodziskiego
 Wydział Geodezji, Kartografii
 i Gospodarki Nieruchomościami
 00-426 Grodzisk Mazowiecki
 ul. Żyrardowska 48 bud. 5
 tel./fax: 755 52-24, tel./fax: 755 79 31

Województwo mazowieckie
 Powiat grodziski
 Gmina MILANÓWEK
 Miejscowość MILANÓWEK
 Jednostka ewidencyjna 140501_1, MILANÓWEK
 Obręb Nr 0038, 06-17

Nr Kancelaryjny:

WYPIS Z REJESTRU GRUNTÓW

JEDNOSTKA REJESTROWA : **G90**

WŁAŚCICIELE

współwłaściciele :

- udział: 1/2 KOMICZ ANGELIKA KATARZYNA (ANDRZEJ, HALINA)
zam: 93-376 ŁÓDŹ ul. TUSZYŃSKA 103/105 m.20
- udział: 1/2 ZWOLAN PIOTR ARTUR (JANUSZ, ZOFIA)
zam: 31-636 KRAKÓW ul. OSIEDLE OŚWIECENIA 41 m.16

GRUNTY

Oznaczenie działki		Blizsze określenie położenia	Określenie konturów - użytków i klas gleboznawczych		POWIERZCHNIA w ha		Numer księgi wieczystej lub oznaczenie innych dokumentów
Arkusze	Nr Działki		opis	oznacz.	użytków i klas	działki	
5 10S10W	17/15		WIERZBOWA 18	Ter. mieszkaniowe	B	0.0675	

Identyfikator działki: 140501_1.0038.17/15
 Dane uzupełniające: Rejon statystyczny: 013260-1;
 Razem powierzchnia: **0.0675 ha**, słownie: sześćset siedemdziesiąt pięć m²

BUDYNKI

Lp. 1, Adres: ul. WIERZBOWA 18; Funkcja: Jednorodzinne

Położenie na działce			Nr ewidenc. budynku	Rok zak. budowy	Lokale w budynku		Powierzchnia budynku w m ²		KW budynku	WARTOŚĆ budynku w zł
arkusz	nr działki	nr bud			samodzielne	Ilość	Zabudowy:	Użytkowa:		
5	17/15	1	27	2006	odr.własność	0	Zabudowy: 90.00	90.00	REP A NR 309/07	
Identyfikator budynku: 140501_1.0038.27_BUD					pozost.samodz	0	Użytkowa: 124.20	124.20		
							- lokali: 124.20			
							- pom.przyn.:			

Dane uzupełniające: Rodzaj ścian: murowane; Ilość kondygnacji (nad/pod ziemią): 1.5/;

Razem powierzchnia zabudowy: 90.00 m² (dziewięćdziesiąt)
 Razem powierzchnia użytkowa budynków: 124.20 m² (sto dwadzieścia cztery)

Sporządzono według stanu rejestru z dnia: **2014-05-07**, sporządził(a): Halina Chmielak *Heuf*

Dokument niniejszy jest wypisem z opisowych danych ewidencji gruntów i budynków, wydanym jednostce wykonawstwa geodezyjnego w związku ze zgłoszeniem roboty geodezyjnej KERG PODGIK.6640.1320.2014

z up. STAROSTY
inż. Marek Sadecki
 Główny Specjalista
 w Wydziale Geodezji, Kartografii
 i Gospodarki Nieruchomościami

Nr Kancelaryjny:

WYPIS Z REJESTRU GRUNTÓW

JEDNOSTKA REJESTROWA : **G88**

WŁAŚCICIELE

właściciel :

udział: 1/1 DĄBROWSKI JACEK EUGENIUSZ (EUGENIUSZ,IRENA)
zam: 05-822 MILANÓWEK ul.WIERZBOWA 18A
oraz żona DĄBROWSKA AGNIESZKA (TADEUSZ,DANUTA)
zam: 05-822 MILANÓWEK ul.WIERZBOWA 18A

GRUNTY

Oznaczenie działki		Bliższe określenie położenia	Określenie konturów - użytków i klas gleboznawczych		POWIERZCHNIA w ha		Numer księgi wieczystej lub oznaczenie innych dokumentów
Arkusz	Nr Działki		opis	oznacz.	użytków i klas	działki	
5 10S10W	17/14						

Identyfikator działki: 140501_1.0038.17/14

Dane uzupełniające: Rejon statystyczny: 013260-1;

Razem powierzchnia: **0.0562 ha**, słownie: pięćset sześćdziesiąt dwa m²

BUDYNKI

Lp. 1; Adres: ul. WIERZBOWA 18A; Funkcja: Jednorodzinne

Położenie na działce			Nr ewidenc. budynku	Rok zak. budowy	Lokale w budynku		Powierzchnia budynku w m ²	KW budynku	WARTOŚĆ budynku w zł
arkusz	nr działki	nr bud			samodzielne	Ilość			
5	17/14	1	26	2006	odr.własność	0	Zabudowy: 88.00	REP A NR	
Identyfikator budynku: 140501_1.0038.26_BUD					pozost.samodz	0	Użytkowa: 124.20 - lokale: 124.20 - pom.przyn.:	6938/06	

Dane uzupełniające: Rodzaj ścian: murowane; Ilość kondygnacji (nad/pod ziemią): 1.5/;

Razem powierzchnia zabudowy: 88.00 m² (osiemdziesiąt osiem)

Razem powierzchnia użytkowa budynków: 124.20 m² (sto dwadzieścia cztery)

Sporządzono według stanu rejestru z dnia: **2014-05-07**, sporządził(a): Halina Chmielak

Dokument niniejszy jest wypisem z opisowych danych ewidencji gruntów
i budynków, wydanym jednostce wykonawstwa geodezyjnego w związku ze
zgłoszeniem roboty geodezyjnej KERG PODGIK.6640.1320.2014

z M. STAROSTY
inż. Marek Sadecki
Główny Specjalista
w Wydziale Geodezji Kartografii
i Gospodarki Nieruchomościami

Wydział Geodezji, Kartografii
i Gospodarki Nieruchomościami
05-225 Grodzisk Mazowiecki
ul. Żyrardowska 48 bud. A
tel. 755-52-24. tel./fax: 755 79 31

Województwo

mazowieckie

Powiat

grodziski

Jednostka ewidencyjna

140501_1, MILANÓWEK

Obręb

Nr 0038, 06-17

Lp. 2; Adres: ul. SZKOLNA 52; Funkcja: Pozostałe niemieszkalne

Położenie na działce			Nr ewidenc. budynku	Rok zak. budowy	Lokale w budynku		Powierzchnia budynku w m ²		KW budynku	WARTOŚĆ budynku w zł
arkusz	nr działki	nr bud			samodzielne	ilość	Zabudowy:	Użytkowa:		
5S10W12	16/3	2	15	1980	odr.własność	0	95.00	KW		
Identyfikator budynku: 140501_1.0038.15_BUD					pozost.samodz	0		WA1G/00021838/ 4		

Dane uzupełniające: Rodzaj ścian: murowane; Ilość kondygnacji (nad/pod ziemią): 1.5/;

Razem powierzchnia zabudowy: 230.00 m² (dwieście trzydzieści)Sporządzono według stanu rejestru z dnia: 2014-05-07, sporządził(a): Halina Chmielak *HL*

Dokument niniejszy jest wypisem z opisowych danych ewidencji gruntów
i budynków, wydanym jednostce wykonawstwa geodezyjnego w związku ze
zgłoszeniem roboty geodezyjnej KERG PODGIK.6640.1320.2014

z up. STAROSTY
Inż. Marek Sadecki
Specjalista
w Wydziale Geodezji Kartografii
i Gospodarki Nieruchomościami

Nr Kancelaryjny: EGB.6621. 171 .2014

WYPIS Z REJESTRU GRUNTÓW

JEDNOSTKA REJESTROWA : G89

KW 00060707

W Ł A Ś C I C I E L E

współwłaściciele :

- udział: 1/8, KOMICZ ANGELIKA KATARZYNA (ANDRZEJ, HALINA), zam: 93-376 ŁÓDŹ
ul. TUSZYŃSKA 103/105 m.20
- udział: 1/8, ZWOLAN PIOTR ARTUR (JANUSZ, ZOFIA), zam: 31-636 KRAKÓW
ul. OSIEDLE OŚWIECENIA 41 m.16
- udział: 1/4, CIEŚLAK PIOTR PAWEŁ (JERZY, DANUTA), zam: 03-193 WARSZAWA
ul. KOWALCZYKA 16 m.123
oraz żona KOZIEŁ-CIEŚLAK LIDIA ANNA (JANUSZ, URSZULA), zam: 01-406 WARSZAWA
ul. BIELSKIEGO 5 m.24
- udział: 1/4, DĄBROWSKI JACEK EUGENIUSZ (EUGENIUSZ, IRENA), zam: 05-822 MILANÓWEK
ul. WIERZBOWA 18A
oraz żona DĄBROWSKA AGNIESZKA (TADEUSZ, DANUTA), zam: 05-822 MILANÓWEK
ul. WIERZBOWA 18A
- udział: 1/4, ŁUKASIK PAWEŁ (HENRYK, WIESŁAWA), zam: 08-400 GARWOLIN
ul. ALEJA ŻWIRKI I WIGURY 21
oraz żona ŁUKASIK HONORATA (WOJCIECH, ELŻBIETA), zam: 05-840 GARWOLIN
ul. ALEJA ŻWIRKI I WIGURY 21

GRUNTY

Oznaczenie działki		Bliższe określenie położenia	Określenie konturów - użytków i klas gleboznawczych		POWIERZCHNIA w ha		Numer księgi wieczystej /oznaczenie innych dokument
arkusz	nr działki		Opis	Oznac.	użytków i klas	działki	
5 10S10W	17/13	WIERZBOWA	Ter. mieszkaniowe	B	0.0334	0.0334	KW 00060707

>> Id.dz: 140501_1.0038.17/13 Rej.stat.: 013260-1; Data ust.i wartość: ,

Razem powierzchnia: 0.0334 ha, słownie: trzysta trzydzieści cztery m\2

Sporządzono według stanu rejestru z dnia: 2014-07-07, sporządził(a): Halina Chmielak *scly*

Dokument niniejszy jest wypisem z opisowych danych ewidencji gruntów i budynków i jest przeznaczony do dokonywania wpisu w księdze wieczystej. Nie podlega opłacie skarbowej art. 3 ustawy z dnia 16 listopada 2006r. o opłacie skarbowej (Dz.U. Nr 225 poz. 1635)



scly
z up. Starosty
Marek Sadecki
Główny Specjalista
w Wydziale Geodezji i Kartografii
07.07.2014

Starostwo Powiatu Grodzkiego
Wydział Geodezji i Kartografii
05-825 Grodzisk Mazowiecki
ul. Żyrardowska 48 bud. A
tel. 22 755 52 24, wew. 101, 110-115
tel./fax: 22 755 79 31

Województwo
Powiat
Jednostka ewidencyjna
Obręb

mazowieckie
grodziski
140501_1-MILANÓWEK
0038-06-17

Nr Kancelaryjny: EGB.6621. 171 .2014

WYPIS Z REJESTRU GRUNTÓW

JEDNOSTKA REJESTROWA : G103

KW 00067056

W Ł A Ś C I C I E L E

współwłaściciele :
udział: 1/2, ŻEBROWSKI ZBIGNIEW (KAZIMIERZ, KRYSZYNA), zam: 05-822 MILANÓWEK
ul. WIERZBOWA 20B
oraz żona ŻEBROWSKA KATARZYNA (JÓZEF, ZOFIA), zam: 05-822 MILANÓWEK ul. WIERZBOWA 20B
udział: 1/2, CHEĆ MICHAŁ STANISŁAW (KRZYSZTOF, EWA), zam: 26-600 RADOM
ul. IGNACEGO DASZYŃSKIEGO 8 m.20
oraz żona CHEĆ JOANNA (ANDRZEJ, JOLANTA), zam: 26-600 RADOM
ul. ROMANA SZCZAWIŃSKIEGO 3 m.42


GRUNTY

Oznaczenie działki		Bliższe określenie położenia	Określenie konturów - użytków i klas gleboznawczych		POWIERZCHNIA w ha		Numer księgi wieczystej /oznaczenie innych dokument
arkusz	nr działki		Opis	Oznac.	użytków i klas	działki	
5S10W12	17/23	WIERZBOWA	Zurbaniz.ter.niezabu	Bp	0.0278	0.0278	KW 00067056
>> Id.dz: 140501_1.0038.17/23							Data ust.i wartość:

Razem powierzchnia: 0.0278 ha, słownie: dwieście siedemdziesiąt osiem m\2

Sporządzono według stanu rejestru z dnia: 2014-07-07, sporządził(a): Halina Chmielak

Dokument niniejszy jest wypisem z opisowych danych ewidencji gruntów i budynków i jest przeznaczony do dokonywania wpisu w księdze wieczystej. Nie podlega opłacie skarbowej art. 3 ustawy z dnia 16 listopada 2006r. o opłacie skarbowej (Dz.U. Nr 225 poz. 1635)



z up. Starosty
Marek Sadecki
Główny Specjalista
w Wydziale Geodezji i Kartografii
07.07.2014

Nr Kancelaryjny: EGB.6621. *171* .2014

WYPIS Z REJESTRU GRUNTÓW

JEDNOSTKA REJESTROWA : G104

KW 00067057/9

W Ł A Ś C I C I E L E

właściciel :
udział: 1/1, MARTYNOWSKI MIECZYSLAW ANTONI (MICHAŁ, MARIANNA), zam: 05-807 OWCZARNIA
ul. KAZIMIERZOWSKA 5D
oraz żona MARTYNOWSKA ANNA AGNIESZKA (STANISŁAW, MARIA), zam: 05-807 OWCZARNIA
ul. KAZIMIERZOWSKA 5D

GRUNT Y

Oznaczenie działki		Bliższe określenie położenia	Określenie konturów - użytków i klas gleboznawczych		POWIERZCHNIA w ha		Numer księgi wieczystej /oznaczenie innych dokument
arkusz	nr działki		Opis	Oznac.	użytków i klas	działki	
5S10W12	17/21	WIERZBOWA 20	Ter. mieszkaniowe	B	0.0930	0.0930	KW 00067057/9
>> Id.dz: 140501_1.0038.17/21						Data ust. i wartość:	

Razem powierzchnia: 0.0930 ha, słownie: dziewięćset trzydzieści m²

Sporządzono według stanu rejestru z dnia: 2014-07-07, sporządził(a): Halina Chmielak *Halina*

Dokument niniejszy jest wypisem z opisowych danych ewidencji gruntów i budynków i jest przeznaczony do dokonywania wpisu w księdze wieczystej.

Nie podlega opłacie skarbowej art. 3 ustawy z dnia 16 listopada 2006r. o opłacie skarbowej (Dz.U. Nr 225 poz. 1635)



Halina
Zup. Starosty
Marek Sadecki
Główny Specjalista
w Wydziale Geodezji i Kartografii
07.07.2014

Nr Kancelaryjny: EGB.6621. 171 .2014

WYPIS Z REJESTRU GRUNTÓW

JEDNOSTKA REJESTROWA : G52

KW 00027632/2

W Ł A Ś C I C I E L E

właściciel :
udział: 1/1, GMINA MIASTO MILANÓWEK , siedziba: 05-822 MILANÓWEK ul.KOŚCIUSZKI 45

G R U N T Y

Oznaczenie działki		Bliższe określenie położenia	Określenie konturów - użytków i klas gleboznawczych		POWIERZCHNIA w ha		Numer księgi wieczystej /oznaczenie innych dokument
arkusz	nr działki		Opis	Oznacz.	użytków i klas	działki	
5S10W12	17/22	WIERZBOWA	Drogi	dr	0.0144	0.0144	KW 00027632/2
>> Id.dz: 140501_1.0038.17/22					Data ust.i wartość:		

Razem powierzchnia: 0.0144 ha, słownie: sto czterdzieści cztery m²
cała jednostka: 0.2180 ha, słownie: dwa tysiące sto osiemdziesiąt m²

Sporządzono według stanu rejestru z dnia: 2014-07-07, sporządził(a): Halina Chmielak

Dokument niniejszy jest wypisem z opisowych danych ewidencji gruntów i budynków i jest przeznaczony do dokonywania wpisu w księdze wieczystej.

Nie podlega opłacie skarbowej art. 3 ustawy z dnia 16 listopada 2006r. o opłacie skarbowej (Dz.U. Nr 225 poz. 1635)



HLUJ
z/np. Starosty
Marek Sadecki
Główny Specjalista
w Wydziale Geodezji i Kartografii
07.07.2014

MILANÓWEK



URZĄD MIASTA MILANÓWKI

TOM.631.14.2014

Milanówek, dnia 17.04.2014r.

**Biuro Usług Projektowych
„KANPRO”
inż. Jan Wojcieszki
ul. Radzymińska 36/38/40. 11
03-752 Warszawa**

ZGODA NA LOKALIZACJĘ WYLOTU W ROWIE GRUDOWSKIM

Dotyczy: projektowania odwodnienia w ul. Wierzbowej (na wysokości ul. Próżnej) w Milanówku.

Urząd Miasta Milanówka wyraża zgodę na zlokalizowanie urządzenia wodnego w rowie Grudowskim na dz. ew. nr 15 obręb 06-17 oraz na dz. ew. nr 67 obręb 06-16 na wysokości działki 16/5 i 16/3 obręb 06-17 w Milanówku.

Zlokalizowanie wylotu wód opadowych w rowie Grudowskim jest związane z przebudową istniejących urządzeń odwodnieniowych między innymi w ulicy Wierzbowej oraz w ul. Magnolii w Milanówku.

Integralną częścią pisma jest plan sytuacyjny w skali 1:500 opieczetowany przez Urząd Miasta Milanówek.

Załącznik:

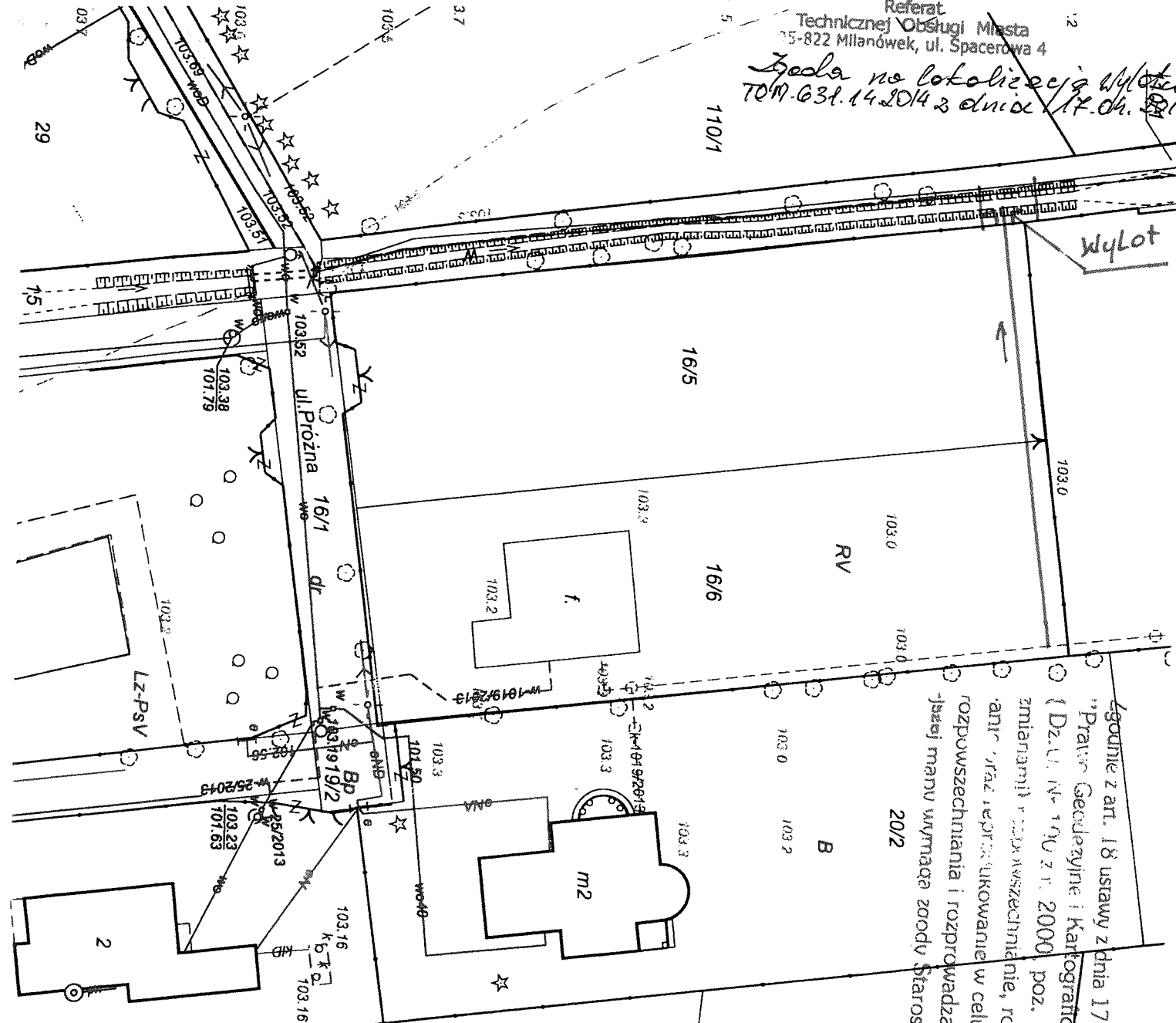
Plan sytuacyjny w skali 1:500

Z poważaniem

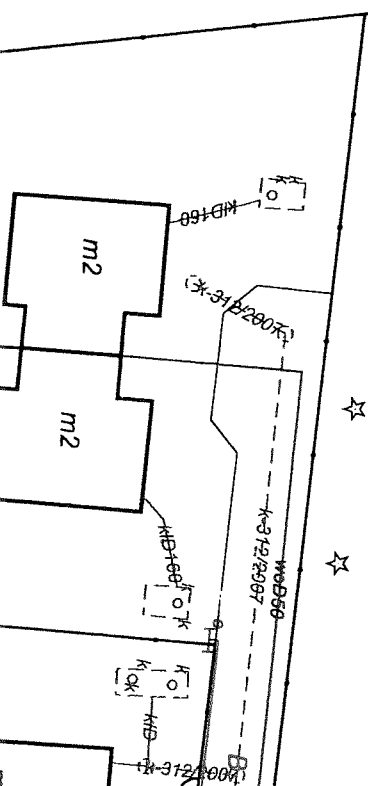
Z urzędu Miasta Milanówka
inż. Jan Wojcieszki
Kierownik Biura Usług Projektowych „KANPRO”

URZĄD MIASTA MILANÓWKA
05-822 Milanówek, ul. Kościuszki 45
Referat
Technicznej Obsługi Miasta
05-822 Milanówek, ul. Spacerowa 4

*Opieka na lokalizację wylotu
TOP. 631.14.2014 z dnia 17.05.2014*



Opinie z art. 18 ustawy z dnia 17.05.1989 r.
"Prawo Geodezyjne i Kartograficzne"
(Dz.U. Nr 100 z r. 2000, poz. 1086 ze
zmianami) z dnia 17.05.2014 r. w sprawie
zapisu o pozwoleniu na wykonywanie w celu
rozpowszechniania i rozprzewadzenia niniejszej
mapy wymaga zgody Starosty.



Mapa nie może
służyć do projektu

MILANÓWKA 1:500
STAROSTA (GRODZISKI
Powiatowy Ośrodek Dokumentacji Geodezyjnej
i Kartograficznej w Grodzisku Mazowieckim
Poddaje się zgodności niniejszej kopii z treścią materiałów
państwowego zasobu geodezyjnego i kartograficznego
Nazwa: ANNA...
Identyfikator: P.1405...
Data wykonania kopii: 31 MAR 2014
Osoba responsible: ...

z up. Starosty
Łukasz Ziętewicz

Starszy geodeta wyremontowany Ośrodku
Dokumentacji Geodezyjnej i Kartograficznej 17/4

MILANÓWEK



URZĄD MIASTA MILANÓWKA

TOM.631.14.2014

Milanówek, dnia 17.04.2014r.

**Biuro Usług Projektowych
„KANPRO”
inż. Jan Wojcieszki
ul. Radzymińska 36/38/40. 11
03-752 Warszawa**

ZGODA NA LOKALIZACJĘ URZĄDZENIA W DRODZE

Dotyczy: projektowania odwodnienia w ul. Wierzbowej (na wysokości ul. Próżnej) w Milanówku.

Urząd Miasta Milanówka na podstawie art. 40 ust. 2 pkt. 2 ustawy z dnia 21 marca 1985r. o drogach publicznych (Dz. U. 2007r. nr 19, poz. 115 z późn. zm.) oraz rozporządzenia Ministra Transportu i Gospodarki Morskiej z dnia 2 marca 1999 r. (Dz. U. Nr 43, poz. 430) w sprawie warunków technicznych, jakim powinny odpowiadać drogi publiczne i ich usytuowanie wyraża zgodę na zlokalizowanie rurociągu odwodnieniowego i studni na dz. ew. nr 17/22 w obrębie 06-17 w ul. Wierzbowej w Milanówku.

Rurociąg odwodnieniowy jest związany z funkcjonowaniem oraz obsługą ruchu drogowego, stanowi urządzenie infrastruktury technicznej związaną z potrzebami w ul. Wierzbowej w Milanówku.

Integralną częścią pisma jest plan sytuacyjny w skali 1 : 500 opieczetowany przez Urząd Miasta Milanówek.

Załącznik:

Plan sytuacyjny w skali 1:500

Z poważaniem

Jan Wojcieszki
Z upoważnienia Urzędu Miasta
Milanówek
Nierozłączny
Techniczny Urząd Miasta

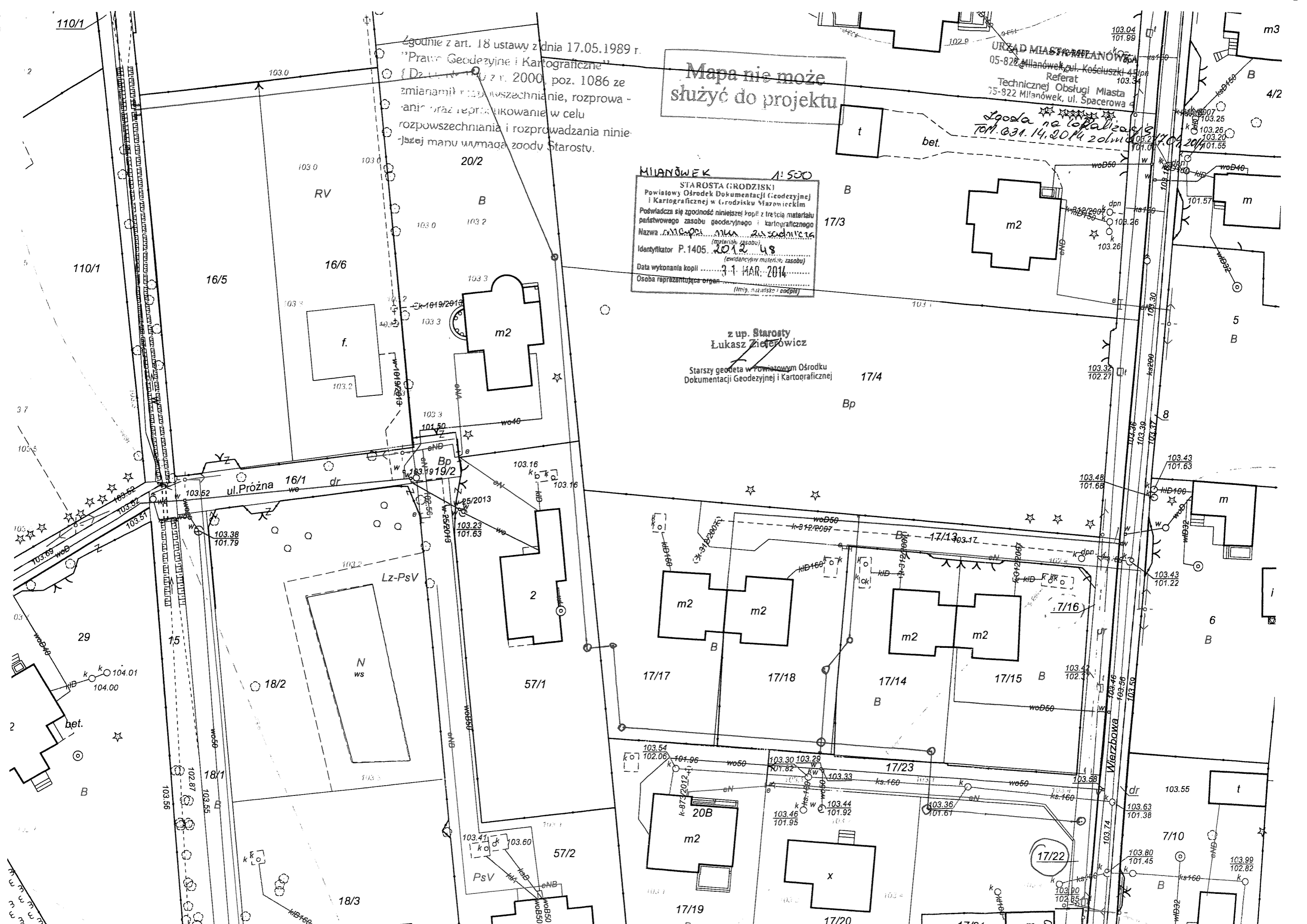
Mapa nie może
służyć do projektu

MIANÓWEK 1:500
STAROSTA GRODZISKI
Powiatowy Ośrodek Dokumentacji Geodezyjnej
i Kartograficznej w Grodzisku Mazowieckim
Poświadczam zgodność niniejszej kopii z treścią materiału
państwowego zasobu geodezyjnego i kartograficznego
Nazwa: MIANÓWEK 2012 48
(materiał zasobu)
Identyfikator: P.1405.2012.48
(ewidencyjny materiał zasobu)
Data wykonania kopii: 31 MAR. 2014
Osoba reprezentująca organ: _____
(imię, nazwisko i podpis)

z up. Starosty
Łukasz Zieliński
Starszy geodeta w Powiatowym Ośrodku
Dokumentacji Geodezyjnej i Kartograficznej 17/4

Zgodnie z art. 18 ustawy z dnia 17.05.1989 r.
"Prawo Geodezyjne i Kartograficzne"
(Dz. U. z r. 2000, poz. 1086 ze
zmianami) rozpraszanie, rozprowa-
nianie oraz replikowanie w celu
rozpraszania i rozprowadzania ninie-
jszej mapy wymaga zgody Starosty.

URZĄD MIASTA MIANÓWEK
05-828 Mianówek, ul. Kościuszki 45
Referat
Technicznej Obsługi Miasta
75-922 Mianówek, ul. Spacerowa 4
Zgoda na lokalizację
TM.031.14.2014 z dnia 14.04.2014



Milanówek, dn. 07/04/.....2014r.

OŚWIADCZENIE

Ja niżej podpisany(a) ...WŁADYSŁAWA OGÓREK.....zamieszkały(a) w
..MILANÓWKU..... przy ulicy ..PRÓZNEJ 2..... legitymujący(a)
się dowodem osobistym seria AVC nr ..519 00 2....., wyrażam zgodę na
zaprojektowaną trasę i wybudowanie rurociągu odwadniającego oraz dostęp służb
eksploatacyjnych w przypadku konserwacji lub naprawy na terenie posesji (dz. nr ew.
110/1...obręb..06-16....) stanowiącej moją własność/współwłasność i zlokalizowanej
w Milanówku przy ulicy ..PRÓZNEJ.....

W. Ogórek
.....
podpis

Za zgodność z oryginałem

M
inż. Jan Wojcieszki

Milanówek, dnia ..28.05.2014r.

OŚWIADCZENIE

Ja niżej podpisana *Teresa Wrońska*, PESEL *55092712780*, legitymująca się dowodem osobistym *seria AFM nr 488456*, zamieszkała przy *ul. Szkolnej 52 w Milanówku*,

Ja niżej podpisany *Jan Wroński*, PESEL *53060811873* legitymujący się dowodem osobistym *seria AFM nr 888454*, zamieszkały przy *ul. Szkolnej 52 w Milanówku*.

Oświadczamy, że jesteśmy właścicielami nieruchomości stanowiącej działkę ew. nr 16/5 i 16/6 w obrębie 06 - 17 przy ul. Próżnej w Milanówku dla której Sąd Rejonowy w Grodzisku Mazowieckim, IV Wydział Ksiąg Wieczystych prowadzi księgę wieczystą KW Nr WA1G/00021838/4.

Mając na względzie konieczność poprawienia stosunków wodnych poprzez zaprojektowanie oraz budowę rurociągu odwodnieniowego w miejscowości Milanówek i umożliwić w tym celu przeprowadzenia przez Gminę Milanówek inwestycji oświadczamy co następuje:

§ 1

1. Oświadczamy, że wyrażamy zgodę na wybudowanie oraz eksploatację przez Gminę Milanówek, prowadzącą działalność w zakresie gospodarki wodnej, w należącej do mnie w/w działce ew. nr 16/5 oraz w działce 16/6 w obrębie 06-17 rurociągu odwodnieniowego odprowadzającego nadmiar wód opadowych.
2. Oświadczamy, że zrzekamy się roszczeń finansowych wobec Gminy Milanówek z tytułu udostępnienia należącej do nas, powyżej opisanej, nieruchomości na cel wskazany w ust. 1, z tytułu ustanowionej na rzecz Gminy Milanówek służebności przesyłu, o treści jak w § 2.
3. W zamian za wyrażenie zgody na ustanowienie na rzecz Gminy Milanówek nieodpłatnej służebności przesyłu oraz wypełnienie zobowiązań określonych w ust. 1 i 2 Gmina Milanówek ma:
 - a) wykonać rurociąg oraz rów odwodnieniowy wyłącznie w granicach określonych na mapie stanowiącej załącznik do niniejszego oświadczenia;
 - b) po wykonaniu prac przywrócić teren do pierwotnego stanu oraz naprawić wszelkie ewentualne szkody spowodowane wykonywanymi pracami;
 - c) wydać nieodpłatnie warunki włączenia się do rurociągu odwodnieniowego celem odprowadzenia wód drenażowych;
 - d) odstąpić od pobierania opłat adiacenckich z tytułu wzrostu wartości nieruchomości spowodowanego wybudowaniem przez Gminę Milanówek infrastruktury związanej z gospodarką wodną;
 - e) ponieść wszelkie koszty związane z ustanowieniem przez nas służebności przesyłu;
4. W przypadku niewypełnienia przez Gminę Milanówek, któregośkolwiek z zobowiązań wskazanych w ust. 3 będziemy uprawnieni do wycofania się z przyjętych przez nas w ust. 1 i 2 oświadczeń bez konieczności ponoszenia odpowiedzialności odszkodowawczej wobec Gminy.

§ 2

Oświadczamy, iż zobowiązujemy się ustanowić na podstawie art. 305¹ Kodeksu cywilnego na rzecz Gminy Milanówek, prowadzonej działalność w zakresie gospodarki wodnej, o której mowa w art.2, pkt.4 ustawy z dnia 7 czerwca 2001r. o zbiorowym zaopatrzeniu w wodę i zbiorowym odprowadzeniu ścieków (tekst jedn. Dz. U. z Nr 123 poz. 858 ze zm.) nieodpłatną służebność przesyłu, obejmującą w szczególności prawo wstępu, używania i korzystania na cele związane z budową odwodnienia jego posadowieniem, eksploatacją, konserwacją, naprawami na działce 16/5, rurociągu odwodnieniowego z pasa gruntu szerokości 1,50m na długości 18,50m na nieruchomości o powierzchni 27,75m², oraz na działce 16/6 z pasa gruntu szerokości 1,50m na długości nieruchomości 18,50m o powierzchni 27,75m², a także prawo dostępu służb eksploatacyjnych Gminy Milanówek lub podmiotu, któremu zleci Gmina wykonanie określonej usługi, w celu wykonywania czynności związanych z eksploatacją, naprawą, konserwacją, modernizacją rurociągów odwodnieniowych znajdujących się w pasie gruntu, oraz obowiązek zaniechania przez każdorazowych właścicieli działek zabudowy lub dokonywania nasadzeń na pasie gruntu zajętych pod rurociąg odwodnieniowy, przy czym uprawniona Gmina Milanówek zobowiązana jest każdorazowo, po dokonaniu wymienionych w pkt.1 czynności i prac, do przywrócenia stanu poprzedniego w terminie 14 (czternastu) dni licząc od zakończenia prowadzenia robót oraz naprawy ewentualnych szkód z tego tytułu wynikłych.

§ 3

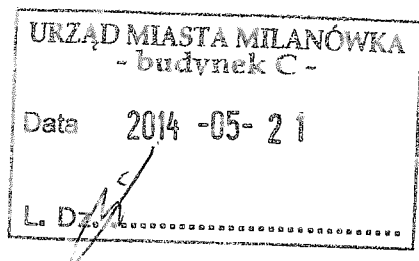
Oświadczenie sporządzono w trzech egzemplarzach.

Teresa.....Kroniska.....
(czytelny podpis)

Jan.....Wojcieszki.....
(czytelny podpis)

Za zgodność z oryginałem

M
inż. Jan Wojcieszki



Milanówek, dnia 21.05.2014r.

OŚWIADCZENIE

Ja niżej podpisana ..Anna...Kozerska....., PESEL..85072600509...
(imię i nazwisko)

nr dowodu osobistego ..AMU.5300.12, zamieszkała...ul. Rakietników 12.....w Milanówku, ^{Warszawie}

Oświadczam że jestem właścicielem nieruchomości stanowiącej działkę ew. nr 20/2 w obrębie 06 - 17, położonej w miejscowości Milanówek dla której Sąd Rejonowy w Grodzisku Mazowieckim, Wydział Ksiąg wieczystych prowadzi księgę wieczystą nr ..14A 16/000.53577/9.....

Mając na względzie konieczność poprawienia stosunków wodnych poprzez zaprojektowanie oraz budowę rurociągu odwodnieniowych w miejscowości Milanówek i umożliwić w tym celu przeprowadzenia przez Gminę Milanówek inwestycji oświadczamy co następuje:

§ 1

1. Oświadczam, że wyrażam zgodę na wybudowanie oraz eksploatację przez Gminę Milanówek, prowadzącą działalność w zakresie gospodarki wodnej, w należącej do nas w/w działce ew. nr 20/2 obrębie 06-17, rurociągu odwodnieniowego odprowadzającego nadmiar wód opadowych.
2. Oświadczam, że zrzekam się roszczeń finansowych wobec Gminy Milanówek z tytułu udostępnienia należącej do nas, powyżej opisanej, nieruchomości na cel wskazany w ust. 1, z tytułu ustanowionej na rzecz Gminy Milanówek służebności przesyłu, o treści jak w § 2
3. W zamian za wyrażenie zgody na ustanowienie na rzecz Gminy Milanówek nieodpłatnej służebności przesyłu oraz wypełnienie zobowiązań określonych w ust. 1 i 2 Gmina Milanówek ma:
 - a) wykonać rurociąg odwodnieniowy wyłącznie w granicach określonych na mapie stanowiącej załącznik do niniejszego oświadczenia;
 - b) po wykonaniu prac przywrócić teren do pierwotnego stanu oraz naprawić wszelkie ewentualne szkody spowodowane wykonywanymi pracami;
 - c) wydać nieodpłatnie warunki włączenia się do rurociągu odwodnieniowego celem odprowadzenia wód opadowych;
 - d) odstąpić od pobierania opłat adiacenckich z tytułu wzrostu wartości nieruchomości spowodowanego wybudowaniem przez Gminę Milanówek infrastruktury związanej z gospodarką wodną;
 - e) ponieść wszelkie koszty związane z ustanowieniem służebności przesyłu;
4. W przypadku niewypełnienia przez Gminę Milanówek, któregokolwiek z zobowiązań wskazanych w ust. 3 będę uprawniona do wycofania się z przyjętych przez nas w ust. 1 i 2 oświadczeń bez konieczności ponoszenia odpowiedzialności odszkodowawczej wobec Gminy.

§ 2

Oświadczam, iż zobowiązuję się ustanowić na podstawie art. 305¹ Kodeksu cywilnego na rzecz Gminy Milanówek, prowadzonej działalność w zakresie gospodarki wodnej, o której mowa w art.2, pkt.4 ustawy

z dnia 7 czerwca 2001r. o zbiorowym zaopatrzeniu w wodę i zbiorowym odprowadzeniu ścieków (tekst jedn. Dz. U. z Nr 123 poz. 858 ze zm.) nieodpłatną służebność przesyłu, obejmującą w szczególności:

- prawo wstępu, używania i korzystania – na cele związane z budową na naszej działce rurociągu odwodnieniowego, jego posadowieniem, eksploatacją, konserwacją, naprawami – z pasa gruntu szerokości 2 m na długości nieruchomości 76 m, a także prawo dostępu służb eksploatacyjnych Gminy Milanówek lub podmiotu, któremu zleci Gmina wykonanie określonej usługi, w celu wykonywania czynności związanych z eksploatacją, naprawą, konserwacją modernizacją rurociągów odwodnieniowych znajdujących się w pasie gruntu, oraz
- obowiązek zaniechania przez każdorazowych właścicieli działek zabudowy lub dokonywania nasadzeń na pasie gruntu zajęty pod rurociąg odwodnieniowy, przy czym uprawniona Gmina Milanówek zobowiązana jest każdorazowo, po dokonaniu wymienionych w pkt.1 czynności i prac, do przywrócenia stanu poprzedniego w terminie 14 (czternastu) dni licząc od zakończenia prowadzenia robót oraz naprawy ewentualnych szkód z tego tytułu wynikłych.

§ 3

Oświadczenie sporządzono w trzech egzemplarzach.

A. Woźniak
.....
(czytelny podpis)

Za zgodność z oryginałem
mw
inż. Jan Wojcieszki

URZĄD MIASTA MILANÓWKA

ul. Kościuszki 45

05-822 MILANÓWEK

NIP: 529-10-04-197, REG: 000525889

PKD 8411Z

MIP: 529-10-04-197, REG: 000525889

05-822 MILANÓWEK

ul. Kościuszki 45

URZĄD MIASTA MILANÓWKA

Zgodnie z art. 18 ustawy z dnia 17.05.1989 r.

"Prawo Geodezyjne i Kartograficzne"

(Dz. U. Nr 104 z r. 2000, poz. 1086 ze zmianami) rozpowszechnianie, rozprowadzanie oraz reprodukcowanie w celu rozpowszechniania i rozprowadzania niniejszej mapy wymaga zgody Starosty.

Mapa nie może służyć do projektu

MILANÓWEK 1:500

STAROSTA GRODZISKI
Powiatowy Ośrodek Dokumentacji Geodezyjnej i Kartograficznej w Grodzisku Mazowieckim

Posiadać się zgodność niniejszej kopii z treścią materiału państwowego zasobu geodezyjnego i kartograficznego

Nazwa *m.c. 2012 u.s.*

Identyfikator P.1405 *2012 u.s.*

Data wykonania kopii *3-1 MAR 2014*

Osoba reprezentująca organ *[imię, nazwisko i podpis]*

z up. Starosty
Łukasz Zielerowicz

Starszy geodeta w Powiatowym Ośrodku Dokumentacji Geodezyjnej i Kartograficznej

3/6

f.

103.2

tr

103.2

N
ws

103.3

18/3

20/2

B

103 0

103 2

103 3

m2

103 3

101.50

Bp

183.19/2

103.16

103.16

Lz-PsV

57/1

103.41

103.60

PsV

57/2

17/17

m2

m2

B

17/18

m2

m

17/14

B

103.54

102.06

101.96

k-873/2012

m2

20B

m2

103.30

103.29

107.82

103.33

103.44

103.46

101.92

101.95

x

17/23

103.36

101.61

t

bet.

B

17/3

Bp

17/4

103.

102.9

103.17

m

103.1

103.

Milanówek, dnia 9/05.2014r.

OŚWIADCZENIE

Ja niżej podpisana ANNA TROCKA PESEL 78010206161
 (imię i nazwisko)

nr dowodu osobistego AGV 918117, zamieszkała ul. PRÓZNA 1B w Milanówku,

Ja niżej podpisany MICHAŁ TROCKI PESEL 78010500712
 (imię i nazwisko)

nr dowodu osobistego AV1 092240, zamieszkały w DA ZEPISIA 76 6072193.....

Oświadczamy że jesteśmy właścicielami nieruchomości stanowiącej działkę ew. nr 57/1 w obrębie 06 - 17, położonej w miejscowości Milanówek dla której Sąd Rejonowy w Grodzisku Mazowieckim, Wydział Ksiąg wieczystych prowadzi księgę wieczystą nr KH.....NA 16.1.00060667.19.....

Mając na względzie konieczność poprawienia stosunków wodnych poprzez zaprojektowanie oraz budowę rurociągu odwodnieniowych w miejscowości Milanówek i umożliwić w tym celu przeprowadzenia przez Gminę Milanówek inwestycji oświadczamy co następuje:

§ 1

1. Oświadczamy, że wyrażamy zgodę na wybudowanie oraz eksploatację przez Gminę Milanówek, prowadzącą działalność w zakresie gospodarki wodnej, w należącej do nas w/w działce ew. nr 57/1 obrębie 06-17, rurociągu odwodnieniowego odprowadzającego nadmiar wód opadowych.
2. Oświadczamy, że zrzekamy się roszczeń finansowych wobec Gminy Milanówek z tytułu udostępnienia należącej do nas, powyżej opisanej, nieruchomości na cel wskazany w ust. 1, z tytułu ustanowionej na rzecz Gminy Milanówek służebności przesyłu, o treści jak w § 2.
3. W zamian za wyrażenia zgody na ustanowienie na rzecz Gminy Milanówek nieodpłatnej służebności przesyłu oraz wypełnienie zobowiązań określonych w ust. 1 i 2 Gmina Milanówek ma:
 - a) wykonać rurociąg odwodnieniowy wyłącznie w granicach określonych na mapie stanowiącej załącznik do niniejszego oświadczenia;
 - b) po wykonaniu prac przywrócić teren do pierwotnego stanu oraz naprawić wszelkie ewentualne szkody spowodowane wykonywanymi pracami;
 - c) wydać nieodpłatnie warunki włączenia się do rurociągu odwodnieniowego celem odprowadzenia wód opadowych;
 - d) odstąpić od pobierania opłat adiacenckich z tytułu wzrostu wartości nieruchomości spowodowanego wybudowaniem przez Gminę Milanówek infrastruktury związanej z gospodarką wodną;
 - e) ponieść wszelkie koszty związane z ustanowieniem przez nas służebności przesyłu;
4. W przypadku niewypełnienia przez Gminę Milanówek, któregośkolwiek z zobowiązań wskazanych w ust. 3 będziemy uprawnieni do wycofania się z przyjętych przez nas w ust. 1 i 2 oświadczeń bez konieczności ponoszenia odpowiedzialności odszkodowawczej wobec Gminy.

44

§ 2

Oświadczamy, iż zobowiązujemy się ustanowić na podstawie art. 305¹ Kodeksu cywilnego na rzecz Gminy Milanówek, prowadzonej działalność w zakresie gospodarki wodnej, o której mowa w art.2, pkt.4 ustawy z dnia 7 czerwca 2001r. o zbiorowym zaopatrzeniu w wodę i zbiorowym odprowadzeniu ścieków (tekst jedn. Dz. U. z Nr 123 poz. 858 ze zm.) nieodpłatną służebność przesyłu, obejmującą w szczególności:

- prawo wstępu, używania i korzystania – na cele związane z budową na naszej działce rurociągu odwodnieniowego, jego posadowieniem, eksploatacją, konserwacją, naprawami – z pasa gruntu szerokości 2 m na długości nieruchomości 32,50 m, a także prawo dostępu służb eksploatacyjnych Gminy Milanówek lub podmiotu, któremu zleci Gmina wykonanie określonej usługi, w celu wykonywania czynności związanych z eksploatacją, naprawą, konserwacją modernizacją rurociągów odwodnieniowych znajdujących się w pasie gruntu, oraz
- obowiązek zaniechania przez każdorazowych właścicieli działek zabudowy lub dokonywania nasadzeń na pasie gruntu zajęty pod rurociąg odwodnieniowy, przy czym uprawniona Gmina Milanówek zobowiązana jest każdorazowo, po dokonaniu wymienionych w pkt.1 czynności i prac, do przywrócenia stanu poprzedniego w terminie 14 (czternastu) dni licząc od zakończenia prowadzenia robót oraz naprawy ewentualnych szkód z tego tytułu wynikłych.

§ 3

Oświadczenie sporządzono w trzech egzemplarzach.

TROCKA

(czytelny podpis)

MWA mrgd

(czytelny podpis)

Za zgodność z oryginałem

M
inż. Jan Wejcieski

URZĄD MIASTA MILANÓW
ul. Kościuszki, 45
05-822 MILANÓWEK
NIP: 529-10-04-197, REG: 000525889
PKD 8411Z

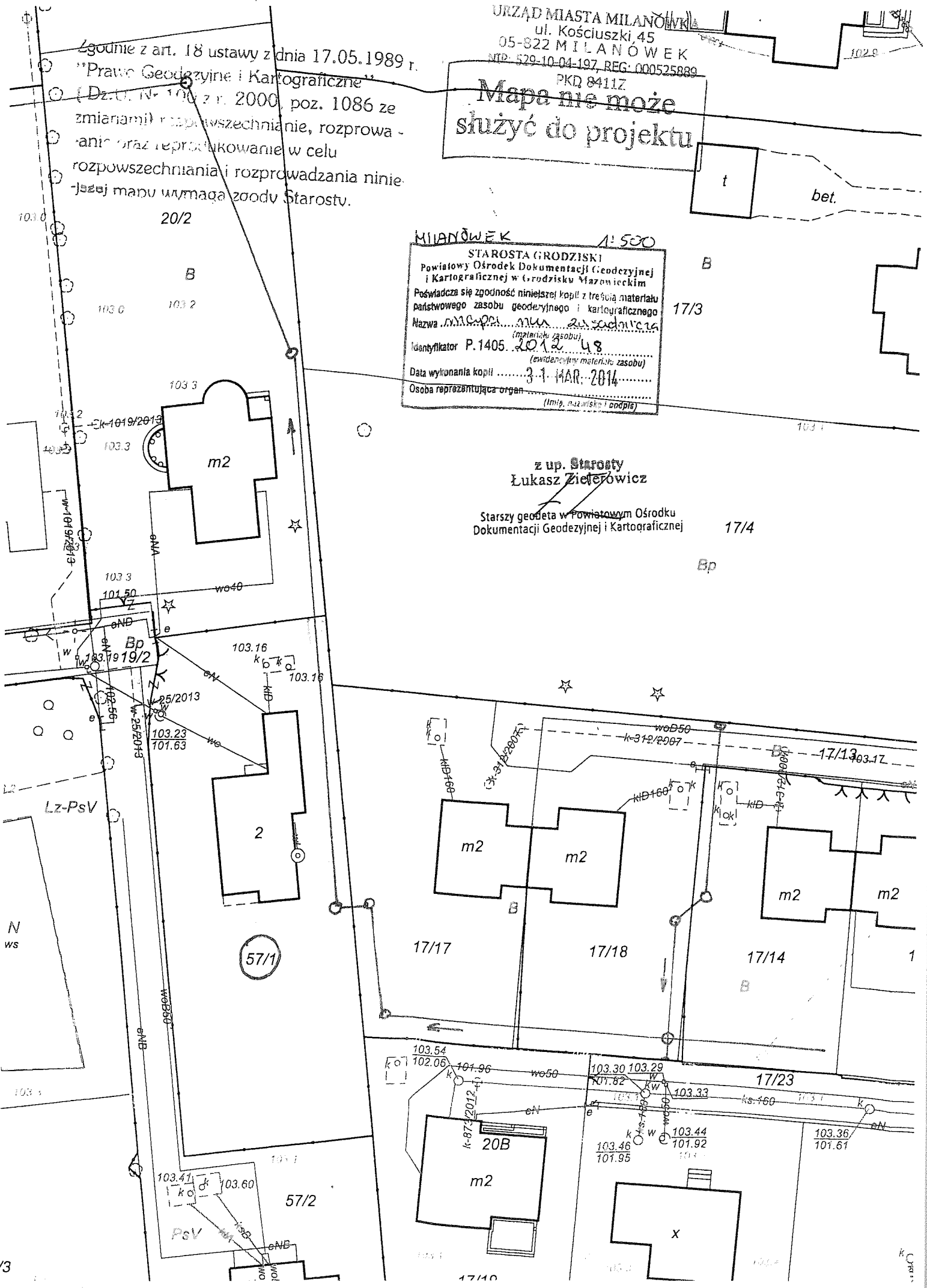
Mapa nie może służyć do projektu

Zgodnie z art. 18 ustawy z dnia 17.05.1989 r. "Prawo Geodezyjne i Kartograficzne" (Dz.U. Nr 100 z r. 2000, poz. 1086 ze zmianami) mapy, w szczególności, rozprowadzaniam oraz reprodukcje w celu rozpowszechniania i rozprowadzaniam niniejszej mapy wymaga zody Starosty.

MILANÓWEK 1:500
STAROSTA GRODZISKI
Powiatowy Ośrodek Dokumentacji Geodezyjnej i Kartograficznej w Grodzisku Mazowieckim
Podwładza się zgodność niniejszej kopii z treścią materiału państwowego zasobu geodezyjnego i kartograficznego
Nazwa MILANÓWEK 20A2 48
Identyfikator P.1405 20A2 48
Data wykonania kopii 31 MAR 2014
Osoba reprezentująca organ (imię, nazwisko i podpis)

z up. Starosty
Łukasz Zielerowicz

Starszy geodeta w Powiatowym Ośrodku Dokumentacji Geodezyjnej i Kartograficznej



Milanówek, dnia 29.05.2014r.

OŚWIADCZENIE

Ja niżej podpisana **Honorata Łukasik**, PESEL **75061309829**, legitymująca się dowodem osobistym **seria ATF nr 768047**, zamieszkała przy **ul. Wierzbowej 18B w Milanówku**, oraz

Ja niżej podpisany **Paweł Łukasik**, PESEL **75080503172** legitymujący się dowodu osobistym **seria ATP nr 468046**, zamieszkały przy **ul. Wierzbowej 18B w Milanówku**.

Oświadczamy, że jesteśmy właścicielami nieruchomości stanowiącej działkę ew. nr 17/18 w obrębie 06 - 17 przy ul. Wierzbowej w Milanówku dla której Sąd Rejonowy w Grodzisku Mazowieckim, IV Wydział Ksiąg Wieczystych prowadzi księgę wieczystą KW Nr WA1G/00053932/6 oraz współwłaścicielami działki ew. nr 17/13 położonej w miejscowości Milanówek dla której Sąd Rejonowy w Grodzisku Mazowieckim, IV Wydział Ksiąg Wieczystych prowadzi księgę wieczystą KW Nr WA1G/00060707/2.

Mając na względzie konieczność poprawienia stosunków wodnych poprzez zaprojektowanie oraz budowę rurociągu odwodnieniowego w miejscowości Milanówek i umożliwić w tym celu przeprowadzenia przez Gminę Milanówek inwestycji oświadczamy co następuje:

§ 1

1. Oświadczamy, że wyrażamy zgodę na wybudowanie oraz eksploatację przez Gminę Milanówek, prowadzącą działalność w zakresie gospodarki wodnej, w należącej do mnie w/w działce ew. nr 17/18 oraz w działce 17/13 w obrębie 06-17, rurociągu odwodnieniowego odprowadzającego nadmiar wód opadowych.
2. Oświadczamy, że zrzekamy się roszczeń finansowych wobec Gminy Milanówek z tytułu udostępnienia należącej do nas, powyżej opisanej, nieruchomości na cel wskazany w ust. 1, z tytułu ustanowionej na rzecz Gminy Milanówek służebności przesyłu, o treści jak w § 2.
3. W zamian za wyrażenie zgody na ustanowienie na rzecz Gminy Milanówek nieodpłatnej służebności przesyłu oraz wypełnienie zobowiązań określonych w ust. 1 i 2 Gmina Milanówek ma:
 - a) wykonać rurociąg oraz rów odwodnieniowy wyłącznie w granicach określonych na mapie stanowiącej załącznik do niniejszego oświadczenia;
 - b) po wykonaniu prac przywrócić teren do pierwotnego stanu oraz naprawić wszelkie ewentualne szkody spowodowane wykonywanymi pracami;
 - c) wydać nieodpłatnie warunki włączenia się do rurociągu odwodnieniowego celem odprowadzenia wód drenażowych;
 - d) odstąpić od pobierania opłat adiacenckich z tytułu wzrostu wartości nieruchomości spowodowanego wybudowaniem przez Gminę Milanówek infrastruktury związanej z gospodarką wodną;
 - e) ponieść wszelkie koszty związane z ustanowieniem przez nas służebności przesyłu;
4. W przypadku niewypełnienia przez Gminę Milanówek, któregośkolwiek z zobowiązań wskazanych w ust. 3 będziemy uprawnieni do wycofania się z przyjętych przez nas w ust. 1 i 2 oświadczeń bez konieczności ponoszenia odpowiedzialności odszkodowawczej wobec Gminy.

§ 2

Oświadczamy, iż zobowiązujemy się ustanowić na podstawie art. 305¹ Kodeksu cywilnego na rzecz Gminy Milanówek, prowadzonej działalność w zakresie gospodarki wodnej, o której mowa w art.2, pkt.4 ustawy z dnia 7 czerwca 2001r. o zbiorowym zaopatrzeniu w wodę i zbiorowym odprowadzeniu ścieków (tekst jedn. Dz. U. z Nr 123 poz. 858 ze zm.) nieodpłatną służebność przesyłu, obejmującą w szczególności prawo wstępu, używania i korzystania na cele związane z budową odwodnienia jego posadowieniem, eksploatacją, konserwacją, naprawami na działce 17/18, rurociągu odwodnieniowego z pasa gruntu na nieruchomości szerokości 1,50m na długości 35m o powierzchni 52,50m², oraz na działce 17/13 z pasa gruntu szerokości 1,50m na długości nieruchomości 4,50m o powierzchni 6,75m², a także prawo dostępu służb eksploatacyjnych Gminy Milanówek lub podmiotu, któremu zleci Gmina wykonanie określonej usługi, w celu wykonywania czynności związanych z eksploatacją, naprawą, konserwacją modernizacją rurociągów odwodnieniowych znajdujących się w pasie gruntu, oraz obowiązek zaniechania przez każdorazowych właścicieli działek zabudowy lub dokonywania nasadzeń na pasie gruntu zajętych pod rurociąg odwodnieniowy, przy czym uprawniona Gmina Milanówek zobowiązana jest każdorazowo, po dokonaniu wymienionych w pkt.1 czynności i prac, do przywrócenia stanu poprzedniego w terminie 14 (czternastu) dni licząc od zakończenia prowadzenia robót oraz naprawy ewentualnych szkód z tego tytułu wynikłych.

§ 3

Oświadczenie sporządzono w trzech egzemplarzach.

Kowalczyk Dariusz

 (czytelny podpis)

Paweł Lubosik

 (czytelny podpis)

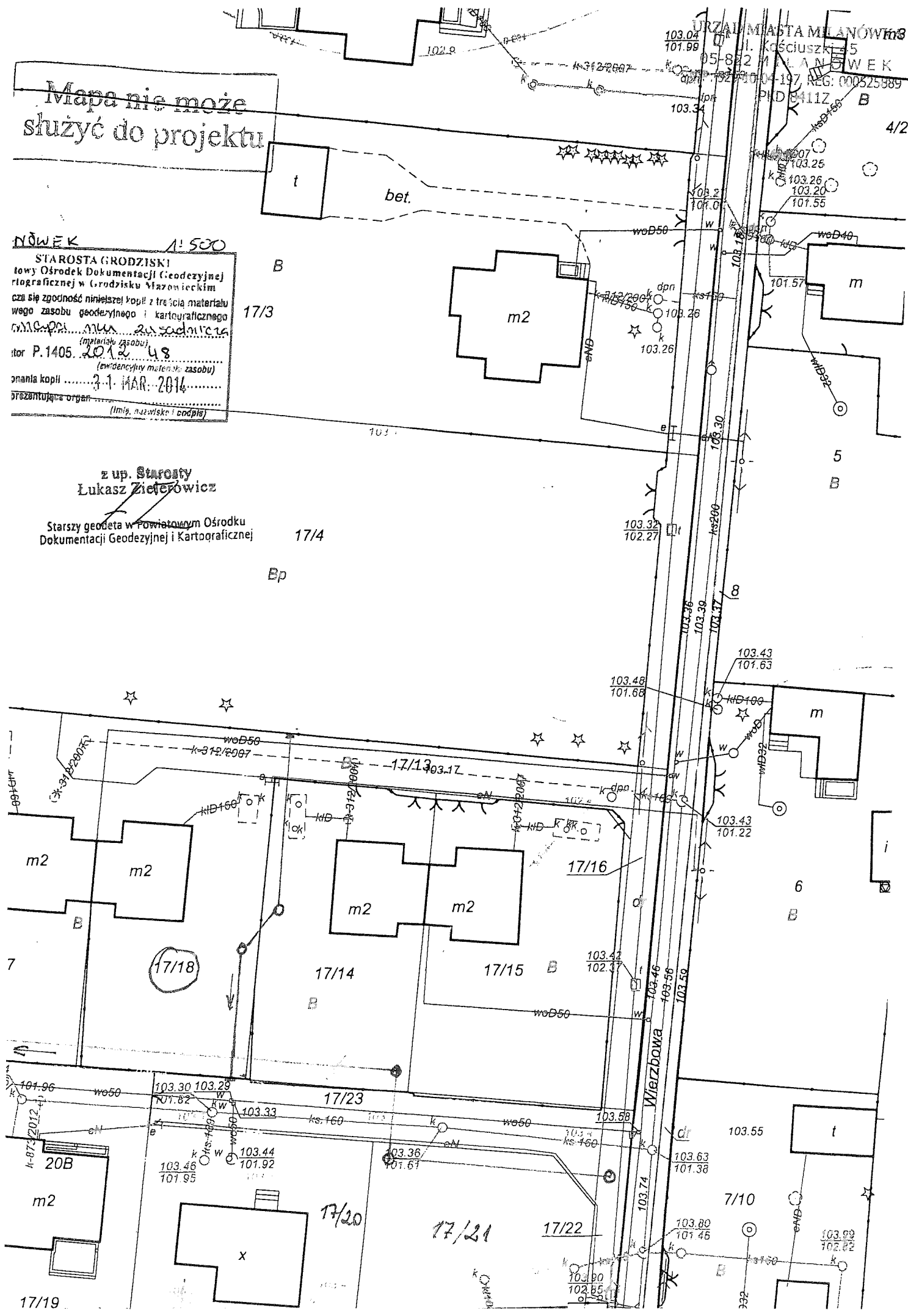
Za zgodność z oryginałem
M
 inż. Jan Wojcieszki

Mapa nie może służyć do projektu

NÓWEK 1:500
STAROSTA GRODZISKI
 Powiatowy Ośrodek Dokumentacji Geodezyjnej i Kartograficznej w Grodzisku Mazowieckim
 czy się zgodność niniejszej kopii z treścią materiału w jego zasobie geodezyjnym i kartograficznym
 nr. 110/2011/MLW/2012/48
 (materiał w zasobie)
 data P.1405.2012.48
 (ewidencyjny materiał w zasobie)
 data 3.1. MAR. 2014
 (prezentujący organ)
 (Imię, nazwisko i podpis)

z up. Starosty
Lukasz Zielerowicz

Starszy geodeta w Powiatowym Ośrodku Dokumentacji Geodezyjnej i Kartograficznej



URZĄD MIASTA MILANÓW
 ul. Kępciuszki 5
 05-822 MILANÓW
 REG: 000525989
 PHD 84112

Milanówek, dnia 18.07.2014 r.

OŚWIADCZENIE

Ja niżej podpisana **Lidia Kozieł - Cieślak** PESEL **79012700127**
nr dowodu osobistego **seria AJB nr 475967**, zamieszkała **ul. Wierzbowa 18C w 05-822 Milanówek**,

Ja niżej podpisany **Piotr Cieślak** PESEL **77062509291**
nr dowodu osobistego **seria AWE nr 538458**, zamieszkały **ul. Wierzbowa 18C w 05-822 Milanówek**,

Oświadczamy, że jesteśmy współwłaścicielami nieruchomości stanowiącej działkę ew. nr 17/17 w obrębie 06 - 17, położonej w miejscowości Milanówek ul. Wierzbowa dla której Sąd Rejonowy w Grodzisku Mazowieckim, Wydział Ksiąg wieczystych prowadzi księgę wieczystą nr *WAIG/00063535/6* oraz współwłaścicielami działki ew. nr 17/13 położonej w miejscowości Milanówek dla której Sąd Rejonowy w Grodzisku Mazowieckim, Wydział Ksiąg wieczystych prowadzi księgę wieczystą nr *WAIG/00060707/2*. Mając na względzie konieczność poprawienia stosunków wodnych poprzez zaprojektowanie oraz budowę rurociągu odwodnieniowych w miejscowości Milanówek i umożliwić w tym celu przeprowadzenia przez Gminę Milanówek inwestycji oświadczamy co następuje:

§ 1

1. Oświadczamy, że wyrażamy zgodę na wybudowanie oraz eksploatację przez Gminę Milanówek, prowadzącą działalność w zakresie gospodarki wodnej, w należącej do nas w/w działce ew. nr 17/17 oraz w działce nr 17/13 obrębie 06-17, rurociągu odwodnieniowego odprowadzającego nadmiar wód opadowych oraz *likwidacja starego rowu odwodnieniowego*.
2. Oświadczamy, że zrzekamy się roszczeń finansowych wobec Gminy Milanówek z tytułu udostępnienia należącej do nas, powyżej opisanej, nieruchomości na cel wskazany w ust. 1, z tytułu ustanowionej na rzecz Gminy Milanówek służebności przesyłu, o treści jak w § 2.
3. W zamian za wyrażenia zgody na ustanowienie na rzecz Gminy Milanówek nieodpłatnej służebności przesyłu oraz wypełnienie zobowiązań określonych w ust. 1 i 2 Gmina Milanówek ma:
 - a) wykonać rurociąg odwodnieniowy wyłącznie w granicach określonych na mapie stanowiącej załącznik do niniejszego oświadczenia;
 - b) po wykonaniu prac przywrócić teren do pierwotnego stanu oraz naprawić wszelkie ewentualne szkody spowodowane wykonywanymi pracami;
 - c) wydać nieodpłatnie warunki włączenia się do rurociągu odwodnieniowego oraz zgodę na odprowadzanie wód opadowych;
 - d) odstąpić od pobierania opłat adiacenckich z tytułu wzrostu wartości nieruchomości spowodowanego wybudowaniem przez Gminę Milanówek infrastruktury związanej z gospodarką wodną;
 - e) ponieść wszelkie koszty związane z ustanowieniem przez nas służebności przesyłu;
4. W przypadku niewypełnienia przez Gminę Milanówek, któregokolwiek z zobowiązań wskazanych w ust. 3 będziemy uprawnieni do wycofania się z przyjętych przez nas w ust. 1 i 2 oświadczeń bez konieczności ponoszenia odpowiedzialności odszkodowawczej wobec Gminy.


§ 2

Oświadczamy, iż zobowiązujemy się ustanowić na podstawie art. 305¹ Kodeksu cywilnego na rzecz Gminy Milanówek, prowadzonej działalność w zakresie gospodarki wodnej, o której mowa w art.2, pkt.4 ustawy z dnia 7 czerwca 2001r. o zbiorowym zaopatrzeniu w wodę i zbiorowym odprowadzeniu ścieków (tekst jedn. Dz. U. z Nr 123 poz. 858 ze zm.) nieodpłatną służebność przesyłu, obejmującą w szczególności:

- prawo wstępu, używania i korzystania – na cele związane z budową na naszej działce rurociągu odwodnieniowego, jego posadowieniem, eksploatacją, konserwacją, naprawami na działce 17/17, z pasa gruntu o szerokości 1,0m i na długości nieruchomości 31,0m o powierzchni 31,0m² oraz na działce na działce 17/13 z pasa gruntu 1,5 m na długości nieruchomości 4,5m o powierzchni 6,75 m² a także prawo dostępu służb eksploatacyjnych Gminy Milanówek lub podmiotu, któremu zleci Gmina wykonanie określonej usługi, w celu wykonywania czynności związanych z eksploatacją, naprawą, konserwacją modernizacją rurociągów odwodnieniowych znajdujących się w pasie gruntu, oraz
- obowiązek zaniechania przez każdorazowych właścicieli działek zabudowy lub dokonywania nasadzeń na pasie gruntu zajęтым pod rurociąg odwodnieniowy, przy czym uprawniona Gmina Milanówek zobowiązana jest każdorazowo, po dokonaniu wymienionych w pkt.1 czynności i prac, do przywrócenia stanu poprzedniego w terminie 14 (czternastu) dni licząc od zakończenia prowadzenia robót oraz naprawy ewentualnych szkód z tego tytułu wynikłych.

§ 3

Oświadczenie sporządzono w trzech egzemplarzach.




(czytelny podpis)



(czytelny podpis)

Za zgodność z oryginałem


inż. Jan Wojcieszki

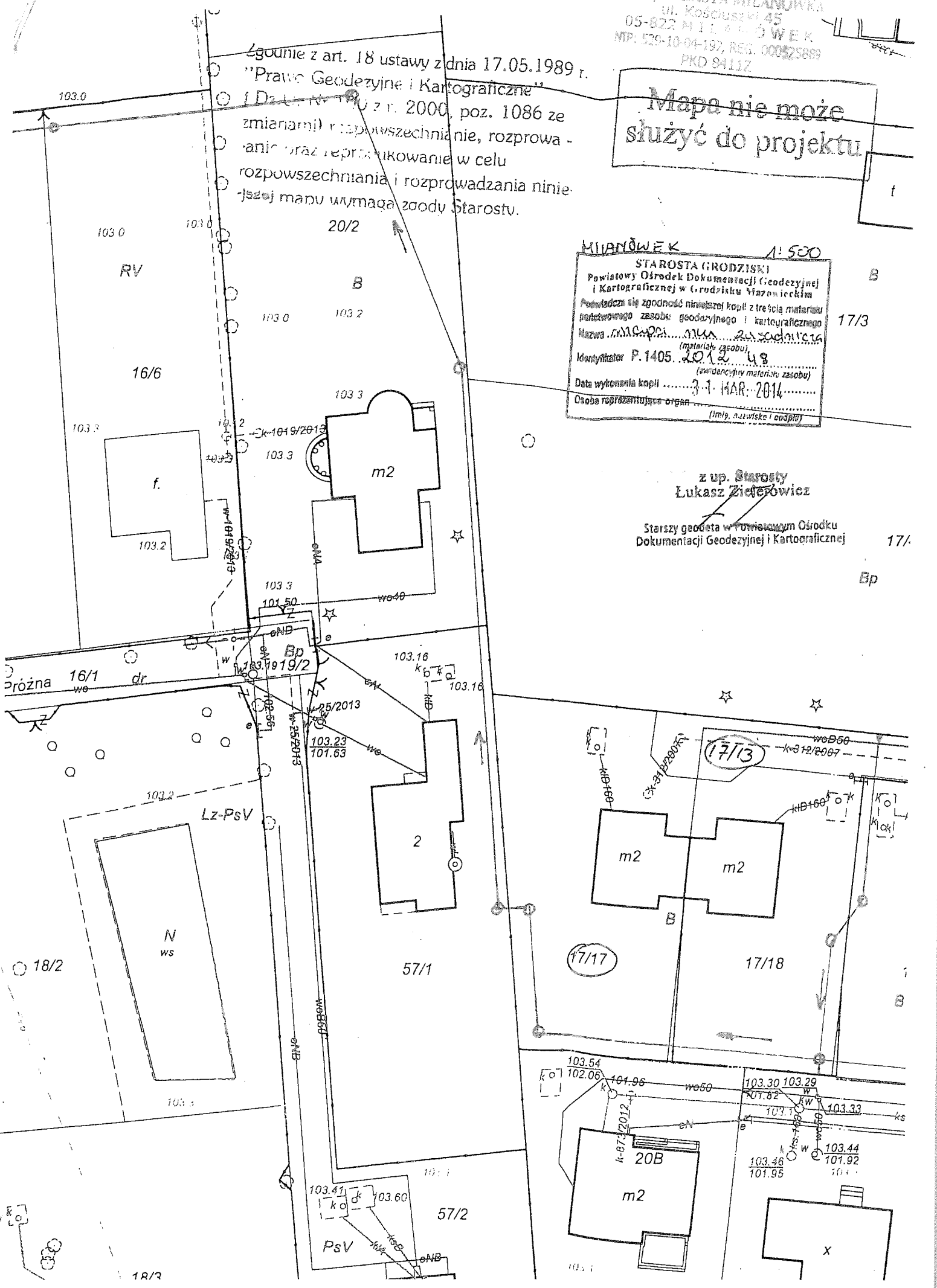
URZĄD MIASTA MILANÓWKA
 ul. Kościuszki 45
 05-822 MILANÓWEK
 NIP: 529-10-04-197, REG. 000825869
 PKD 9411Z

**Mapa nie może
 służyć do projektu**

Zgodnie z art. 18 ustawy z dnia 17.05.1989 r.
 "Prawo Geodezyjne i Kartograficzne"
 (Dz.U. Nr 17 z r. 2000, poz. 1086 ze
 zmianami) rozpowszechnianie, rozprowa-
 ianie oraz reprodukcowanie w celu
 rozpowszechniania i rozprowadzania ninie-
 jszej mapy wymaga zgody Starosty.

MILANÓWEK 1:500
 STAROSTA GRODZISKI
 Powiatowy Ośrodek Dokumentacji Geodezyjnej
 i Kartograficznej w Grodzisku Mazowieckim
 Potwierdza się zgodność niniejszej kopii z treścią materiału
 państwowego zasobu geodezyjnego i kartograficznego
 Nazwa: milanówka zjazdowa
 (metriale zasobu)
 Identyfikator: P.1405.2012.48
 (zawierający metriale zasobu)
 Data wykonania kopii: 3.1. MAR. 2014
 Osoba reprezentująca organ: (imię, nazwisko i podpis)

z up. Starosty
Lukasz Zielerowicz
 Starszy geodeta w Powiatowym Ośrodku
 Dokumentacji Geodezyjnej i Kartograficznej



URZĄD MIASTA MILANÓWKA - budynek C -	
Data	2014 -05- 27
L. Dz.

WPŁYW BEZPOŚREDNI

Milanówek, dnia 26.05.2014r.

OŚWIADCZENIE

Ja niżej podpisana **Agnieszka Dąbrowska**, PESEL 74111901404, legitymująca się dowodem osobistym *seria AKJ nr 143142*, zamieszkała przy *ul. Wierzbowej 18A w Milanówku*, oraz

Ja niżej podpisany **Jacek Dąbrowski**, PESEL 71072200955 legitymujący się dowodu osobistym *seria AKJ nr 443165*, zamieszkały przy *ul. Wierzbowej 18A w Milanówku*

Oświadczamy, że jesteśmy właścicielami nieruchomości stanowiącej działkę ew. nr 17/14 w obrębie 06 - 17 przy ul. Wierzbowej w Milanówku dla której Sąd Rejonowy w Grodzisku Mazowieckim, IV Wydział Ksiąg Wieczystych prowadzi księgę wieczystą KW Nr WA1G/00060706/5 oraz współwłaścicielami działki ew. nr 17/13 położonej w miejscowości Milanówek dla której Sąd Rejonowy w Grodzisku Mazowieckim, IV Wydział Ksiąg Wieczystych prowadzi księgę wieczystą KW Nr WA1G/00060707/2.

Mając na względzie konieczność poprawienia stosunków wodnych poprzez zaprojektowanie oraz budowę rurociągu odwodnieniowego w miejscowości Milanówek i umożliwić w tym celu przeprowadzenia przez Gminę Milanówek inwestycji oświadczamy co następuje:

§ 1


1. Oświadczamy, że wyrażamy zgodę na wybudowanie oraz eksploatację przez Gminę Milanówek, prowadzącą działalność w zakresie gospodarki wodnej, w należącej do mnie w/w działce ew. nr 17/14 oraz w działce 17/13 w obrębie 06-17, rurociągu odwodnieniowego odprowadzającego nadmiar wód opadowych.
2. Oświadczamy, że zrzekamy się roszczeń finansowych wobec Gminy Milanówek z tytułu udostępnienia należącej do nas, powyżej opisanej, nieruchomości na cel wskazany w ust. 1, z tytułu ustanowionej na rzecz Gminy Milanówek służebności przesyłu, o treści jak w § 2.
3. W zamian za wyrażenie zgody na ustanowienie na rzecz Gminy Milanówek nieodpłatnej służebności przesyłu oraz wypełnienie zobowiązań określonych w ust. 1 i 2 Gmina Milanówek ma:
 - a) wykonać rurociąg ~~oraz rów~~ odwodnieniowy wyłącznie w granicach określonych na mapie stanowiącej załącznik do niniejszego oświadczenia;
 - b) po wykonaniu prac przywrócić teren do pierwotnego stanu oraz naprawić wszelkie ewentualne szkody spowodowane wykonywanymi pracami;
 - c) wydać nieodpłatnie warunki włączenia się do rurociągu odwodnieniowego celem odprowadzenia wód drenażowych;
 - d) odstąpić od pobierania opłat adiacenckich z tytułu wzrostu wartości nieruchomości spowodowanego wybudowaniem przez Gminę Milanówek infrastruktury związanej z gospodarką wodną;
 - e) ponieść wszelkie koszty związane z ustanowieniem przez nas służebności przesyłu;
4. W przypadku niewypełnienia przez Gminę Milanówek, któregośkolwiek z zobowiązań wskazanych w ust. 3 będziemy uprawnieni do wycofania się z przyjętych przez nas w ust. 1 i 2 oświadczeń bez konieczności ponoszenia odpowiedzialności odszkodowawczej wobec Gminy.


§ 2

Oświadczamy, iż zobowiązujemy się ustanowić na podstawie art. 305¹ Kodeksu cywilnego na rzecz Gminy Milanówek, prowadzonej działalność w zakresie gospodarki wodnej, o której mowa w art.2, pkt.4 ustawy z dnia 7 czerwca 2001r. o zbiorowym zaopatrzeniu w wodę i zbiorowym odprowadzeniu ścieków (tekst jedn. Dz. U. z Nr 123 poz. 858 ze zm.) nieodpłatną służebność przesyłu, obejmującą w szczególności prawo wstępu, używania i korzystania na cele związane z budową odwodnienia jego posadowieniem, eksploatacją, konserwacją, naprawami na działce 17/14, rurociągu odwodnieniowego z pasa gruntu szerokości 1,50m na długości 35m na nieruchomości o powierzchni 52,50m², oraz na działce 17/13 z pasa gruntu szerokości 1,50m na długości nieruchomości 4,50m o powierzchni 6,75m², a także prawo dostępu służb eksploatacyjnych Gminy Milanówek lub podmiotu, któremu zleci Gmina wykonanie określonej usługi, w celu wykonywania czynności związanych z eksploatacją, naprawą, konserwacją, modernizacją rurociągów odwodnieniowych znajdujących się w pasie gruntu, oraz obowiązek zaniechania przez każdorazowych właścicieli działek zabudowy lub dokonywania nasadzeń na pasie gruntu zajęтым pod rurociąg odwodnieniowy, przy czym uprawniona Gmina Milanówek zobowiązana jest każdorazowo, po dokonaniu wymienionych w pkt.1 czynności i prac, do przywrócenia stanu poprzedniego w terminie 14 (czternastu) dni licząc od zakończenia prowadzenia robót oraz naprawy ewentualnych szkód z tego tytułu wynikłych.


§ 3

Oświadczenie sporządzono w trzech egzemplarzach.


.....
(czytelny podpis)


.....
(czytelny podpis)

Za zgodność z oryginałem

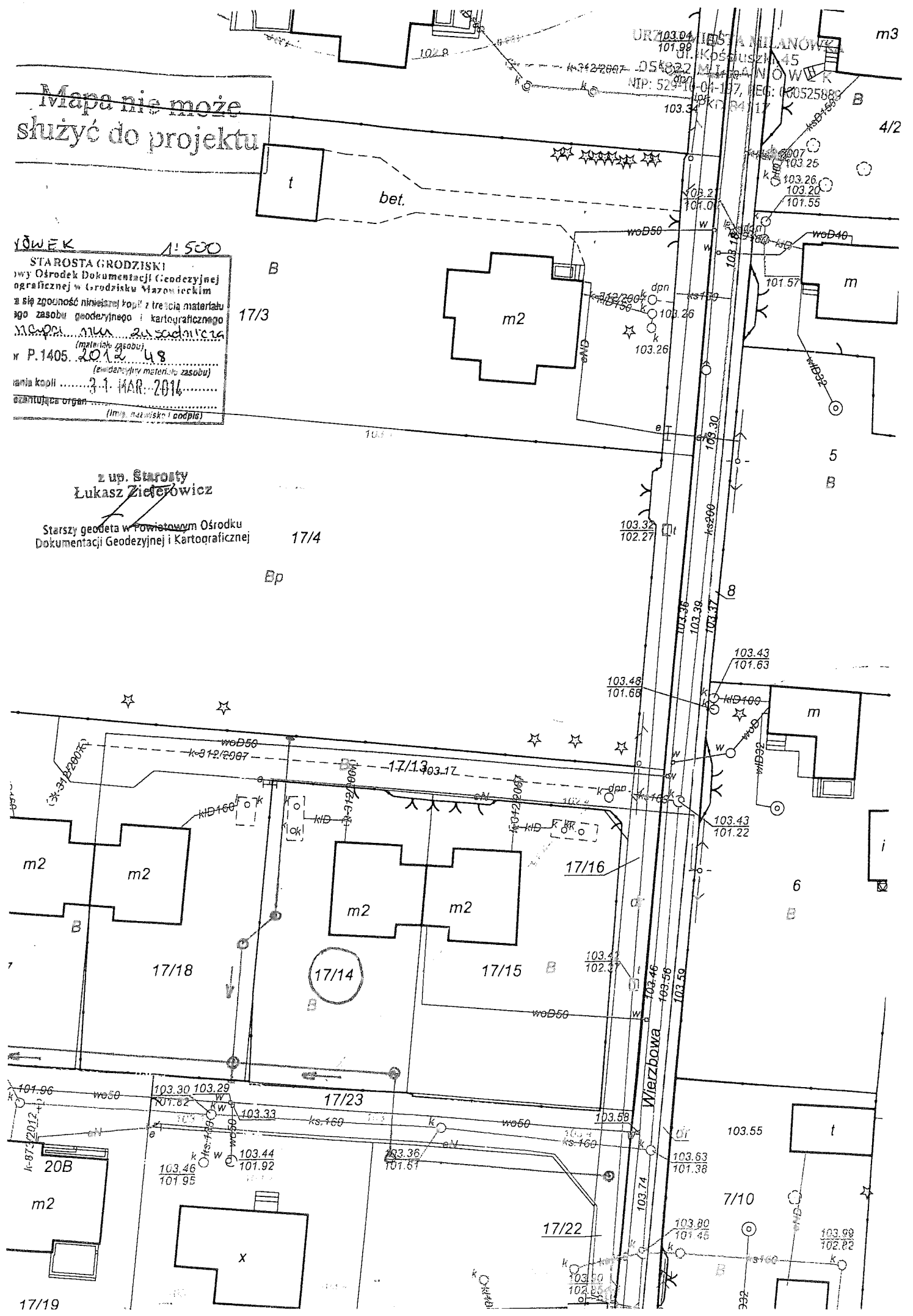

inż. Jan Wójcieszki


Mapa nie może służyć do projektu

WÓWEK 1:500
 STAROSTA GRODZISKI
 Powiatowy Ośrodek Dokumentacji Geodezyjnej i Kartograficznej w Grodzisku Mazowieckim
 gwarantuje zgodność niniejszej kopii z treścią materiału z jego zasobu geodezyjnego i kartograficznego
 M.C. 001 M.K.A. 2012 48
 (materiał z zasobu)
 w P. 1405 2012 48
 (ewidencyjny materiał z zasobu)
 data kopii 3.1. MAR. 2016
 działający organ
 (imię, nazwisko i podpis)

z up. Starosty
Łukasz Zielerowicz

Starszy geodeta w Powiatowym Ośrodku
Dokumentacji Geodezyjnej i Kartograficznej





Milanówek, dnia *30/05* 2014r.

OŚWIADCZENIE

Ja niżej podpisana *Angelika Komień*, PESEL *76.17.3006767*
(imię i nazwisko)

nr dowodu osobistego
zamieszkała *Wienbowo 18* w Milanówku,

Ja niżej podpisany *Piotr Zwolan*, PESEL *67.10.14.11878*
(imię i nazwisko)

nr dowodu osobistego
zamieszkały *Wienbowo 18*

Oświadczamy że jesteśmy współwłaścicielami nieruchomości stanowiącej działkę ew. nr 17/13 w obrębie 06 - 17, położonej w miejscowości Milanówek dla której Sąd Rejonowy w Grodzisku Mazowieckim, Wydział Ksiąg wieczystych prowadzi księgę wieczystą nr *WA.10.190060707/2*
Mając na względzie konieczność poprawienia stosunków wodnych poprzez zaprojektowanie oraz budowę rurociągu odwodnieniowych w miejscowości Milanówek i umożliwić w tym celu przeprowadzenia przez Gminę Milanówek inwestycji oświadczamy co następuje:

§ 1

1. Oświadczamy, że wyrażamy zgodę na wybudowanie oraz eksploatację przez Gminę Milanówek, prowadzącą działalność w zakresie gospodarki wodnej, w należącej do nas w/w działce ew. nr 17/13 obrębie 06-17, rurociągu odwodnieniowego odprowadzającego nadmiar wód opadowych.
2. Oświadczamy, że zrzekamy się roszczeń finansowych wobec Gminy Milanówek z tytułu udostępnienia należącej do nas, powyżej opisanej, nieruchomości na cel wskazany w ust. 1, z tytułu ustanowionej na rzecz Gminy Milanówek służebności przesyłu, o treści jak w § 2.
3. W zamian za wyrażenia zgody na ustanowienie na rzecz Gminy Milanówek nieodpłatnej służebności przesyłu oraz wypełnienie zobowiązań określonych w ust. 1 i 2 Gmina Milanówek ma:
 - a) wykonać rurociąg odwodnieniowy wyłącznie w granicach określonych na mapie stanowiącej załącznik do niniejszego oświadczenia;
 - b) po wykonaniu prac przywrócić teren do pierwotnego stanu oraz naprawić wszelkie ewentualne szkody spowodowane wykonywanymi pracami;
 - c) wydać nieodpłatnie warunki włączenia się do rurociągu odwodnieniowego celem odprowadzenia wód opadowych;
 - d) odstąpić od pobierania opłat adiacenckich z tytułu wzrostu wartości nieruchomości spowodowanego wybudowaniem przez Gminę Milanówek infrastruktury związanej z gospodarką wodną;
 - e) ponieść wszelkie koszty związane z ustanowieniem przez nas służebności przesyłu;
4. W przypadku niewypełnienia przez Gminę Milanówek, któregokolwiek z zobowiązań wskazanych w ust. 3 będziemy uprawnieni do wycofania się z przyjętych przez nas w ust. 1 i 2 oświadczeń bez konieczności ponoszenia odpowiedzialności odszkodowawczej wobec Gminy.


§ 2


Oświadczamy, iż zobowiązujemy się ustanowić na podstawie art. 305¹ Kodeksu cywilnego na rzecz Gminy Milanówek, prowadzonej działalność w zakresie gospodarki wodnej, o której mowa w art.2, pkt.4 ustawy z dnia 7 czerwca 2001r. o zbiorowym zaopatrzeniu w wodę i zbiorowym odprowadzeniu ścieków (tekst jedn. Dz. U. z Nr 123 poz. 858 ze zm.) nieodpłatną służebność przesyłu, obejmującą w szczególności:

- prawo wstępu, używania i korzystania – na cele związane z budową na naszej działce rurociągu odwodnieniowego, jego posadowieniem, eksploatacją, konserwacją, naprawami – z pasa gruntu szerokości 2 m na długości nieruchomości 4,5m, a także prawo dostępu służb eksploatacyjnych Gminy Milanówek lub podmiotu, któremu zleci Gmina wykonanie określonej usługi, w celu wykonywania czynności związanych z eksploatacją, naprawą, konserwacją modernizacją rurociągów odwodnieniowych znajdujących się w pasie gruntu, oraz
- obowiązek zaniechania przez każdorazowych właścicieli działek zabudowy lub dokonywania nasadzeń na pasie gruntu zajęтым pod rurociąg odwodnieniowy, przy czym uprawniona Gmina Milanówek zobowiązana jest każdorazowo, po dokonaniu wymienionych w pkt.1 czynności i prac, do przywrócenia stanu poprzedniego w terminie 14 (czternastu) dni licząc od zakończenia prowadzenia robót oraz naprawy ewentualnych szkód z tego tytułu wynikłych.


§ 3

Oświadczenie sporządzono w trzech egzemplarzach.


.....
(czytelny podpis)


.....
(czytelny podpis)

Za zgodność z oryginałem

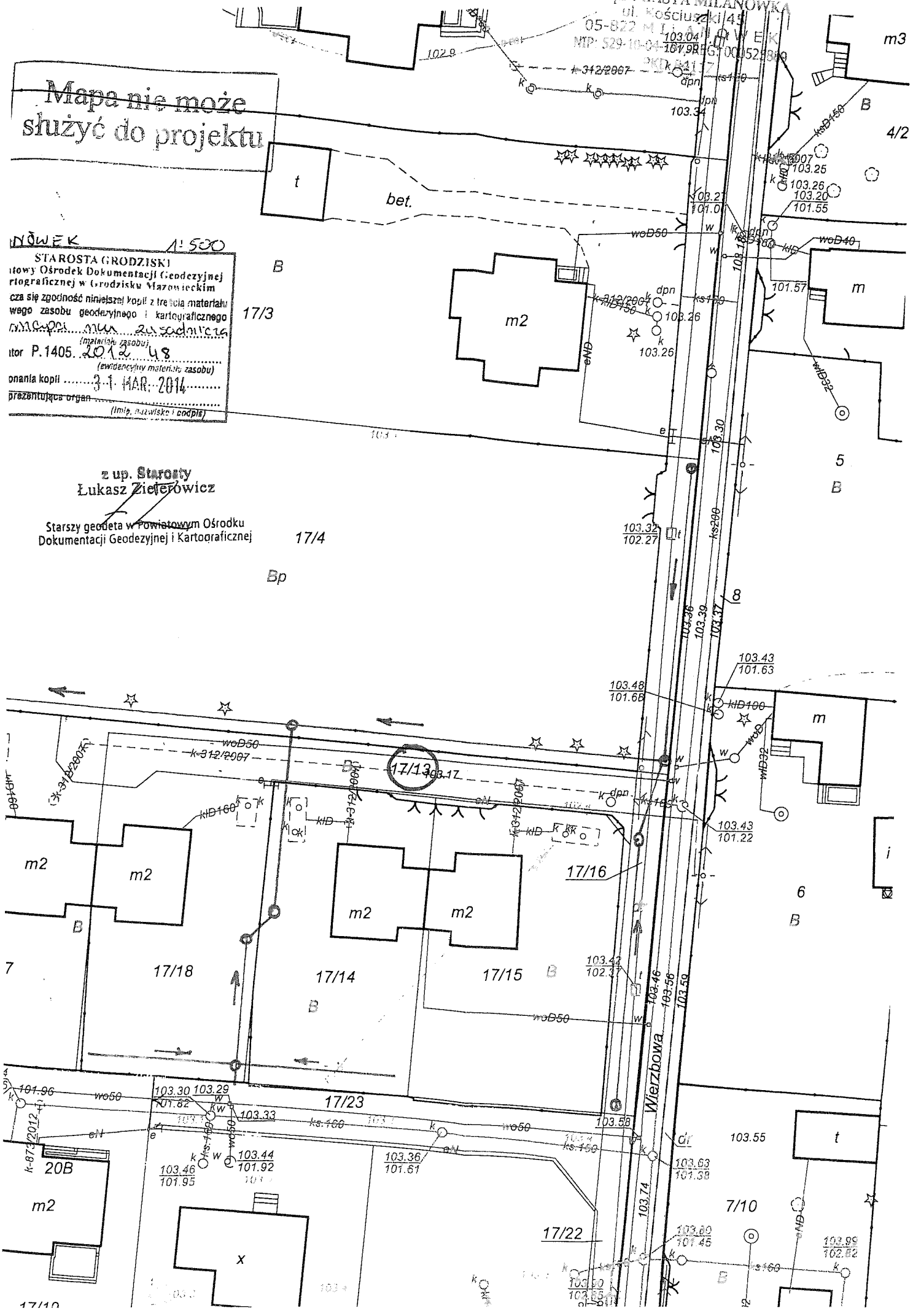

inż. Jan Wójcieszki

URZĄD MIASTA MILANÓWKA
ul. Kościuszki 43
05-822 MILANÓWKA
MIP: 529-10-04-167-9REGT-00052-840

Mapa nie może
służyć do projektu

WZÓWEK 1:500
STAROSTA GRODZISKI
Powiatowy Ośrodek Dokumentacji Geodezyjnej i Kartograficznej w Grodzisku Mazowieckim
Czyta się zgodność niniejszej kopii z treścią materiału węgla zasobu geodezyjnego i kartograficznego
Wzrost kopii 2012-08-28
Data opublikowania 3-1 MAR 2014
Przeznaczona do
(Imię, nazwisko i codzień)

z up. Starosty
Łukasz Zielerowicz
Starszy geodeta w Powiatowym Ośrodku
Dokumentacji Geodezyjnej i Kartograficznej
17/4
Bp



Milanówek, dnia 18.07.2014r.

OŚWIADCZENIE

Ja niżej podpisana **Katarzyna Żebrowska** PESEL **78031818640**

 (imię i nazwisko)

nr dowodu osobistego **AW5 536679**....., zamieszkała **ul. Wierzbowa 20B**..... w **Milanówku**.....

Ja niżej podpisany **Zbigniew Żebrowski** PESEL **77112313858**

 (imię i nazwisko)

nr dowodu osobistego **AWU 564625**....., zamieszkały **ul. Wierzbowa 20B**..... w **Milanówku**.....

Oświadczamy że jesteśmy współwłaścicielami nieruchomości stanowiącej działkę ew. nr 17/23 w obrębie 06 - 17, położonej w miejscowości Milanówek w ulicy Wierzbowej dla której Sąd Rejonowy w Grodzisku Mazowieckim, Wydział Ksiąg wieczystych prowadzi księgę wieczystą nr WA1G/00067056/2
 Mając na względzie konieczność poprawienia stosunków wodnych poprzez zaprojektowanie oraz budowę rurociągu odwodnieniowych w miejscowości Milanówek i umożliwić w tym celu przeprowadzenia przez Gminę Milanówek inwestycji oświadczamy co następuje:

§ 1

1. Oświadczamy, że wyrażamy zgodę na wybudowanie oraz eksploatację przez Gminę Milanówek, prowadzącą działalność w zakresie gospodarki wodnej, w należącej do nas w/w działce ew. nr 17/23 obrębie 06-17, rurociągu odwodnieniowego odprowadzającego nadmiar wód opadowych.
2. Oświadczamy, że zrzekamy się roszczeń finansowych wobec Gminy Milanówek z tytułu udostępnienia należącej do nas, powyżej opisanej, nieruchomości na cel wskazany w ust. 1, z tytułu ustanowionej na rzecz Gminy Milanówek służebności przesyłu, o treści jak w § 2.
3. W zamian za wyrażenia zgody na ustanowienie na rzecz Gminy Milanówek nieodpłatnej służebności przesyłu oraz wypełnienie zobowiązań określonych w ust. 1 i 2 Gmina Milanówek ma:
 - a) wykonać rurociąg odwodnieniowy wyłącznie w granicach określonych na mapie stanowiącej załącznik do niniejszego oświadczenia;
 - b) po wykonaniu prac przywrócić teren do pierwotnego stanu oraz naprawić wszelkie ewentualne szkody spowodowane wykonywanymi pracami;
 - c) wydać nieodpłatnie warunki włączenia się do rurociągu odwodnieniowego oraz zgodę na odprowadzanie wód opadowych z działki 17/19;
 - d) odstąpić od pobierania opłat adiacenckich z tytułu wzrostu wartości nieruchomości spowodowanego wybudowaniem przez Gminę Milanówek infrastruktury związanej z gospodarką wodną;
 - e) ponieść wszelkie koszty związane z ustanowieniem przez nas służebności przesyłu;
4. W przypadku niewypełnienia przez Gminę Milanówek, któregośkolwiek z zobowiązań wskazanych w ust. 3 będziemy uprawnieni do wycofania się z przyjętych przez nas w ust. 1 i 2 oświadczeń bez konieczności ponoszenia odpowiedzialności odszkodowawczej wobec Gminy.

§ 2

Oświadczamy, iż zobowiązujemy się ustanowić na podstawie art. 305¹ Kodeksu cywilnego na rzecz Gminy Milanówek, prowadzonej działalność w zakresie gospodarki wodnej, o której mowa w art.2, pkt.4 ustawy z dnia 7 czerwca 2001r. o zbiorowym zaopatrzeniu w wodę i zbiorowym odprowadzeniu ścieków (tekst jedn. Dz. U. z Nr 123 poz. 858 ze zm.) nieodpłatną służebność przesyłu, obejmującą w szczególności:

- prawo wstępu, używania i korzystania – na cele związane z budową na naszej działce rurociągu odwodnieniowego, jego posadowieniem, eksploatacją, konserwacją, naprawami – z pasa gruntu o szerokości 1,50 m i na długości nieruchomości 5,50m o powierzchni 8,25m² a także prawo dostępu służb eksploatacyjnych Gminy Milanówek lub podmiotu, któremu zleci Gmina wykonanie określonej usługi, w celu wykonywania czynności związanych z eksploatacją, naprawą, konserwacją modernizacją rurociągów odwodnieniowych znajdujących się w pasie gruntu, oraz
- obowiązek zaniechania przez każdorazowych właścicieli działek zabudowy lub dokonywania nasadzeń na pasie gruntu zajęтым pod rurociąg odwodnieniowy, przy czym uprawniona Gmina Milanówek zobowiązana jest każdorazowo, po dokonaniu wymienionych w pkt.1 czynności i prac, do przywrócenia stanu poprzedniego w terminie 14 (czternastu) dni licząc od zakończenia prowadzenia robót oraz naprawy ewentualnych szkód z tego tytułu wynikłych.

§ 3

Oświadczenie sporządzono w trzech egzemplarzach.

Katarzyna Żelazowska
.....
(czytelny podpis)

Zbigniew Żelazowski
.....
(czytelny podpis)

Za zgodność z oryginałem
MJ
Inż. Jan Wojcieszki

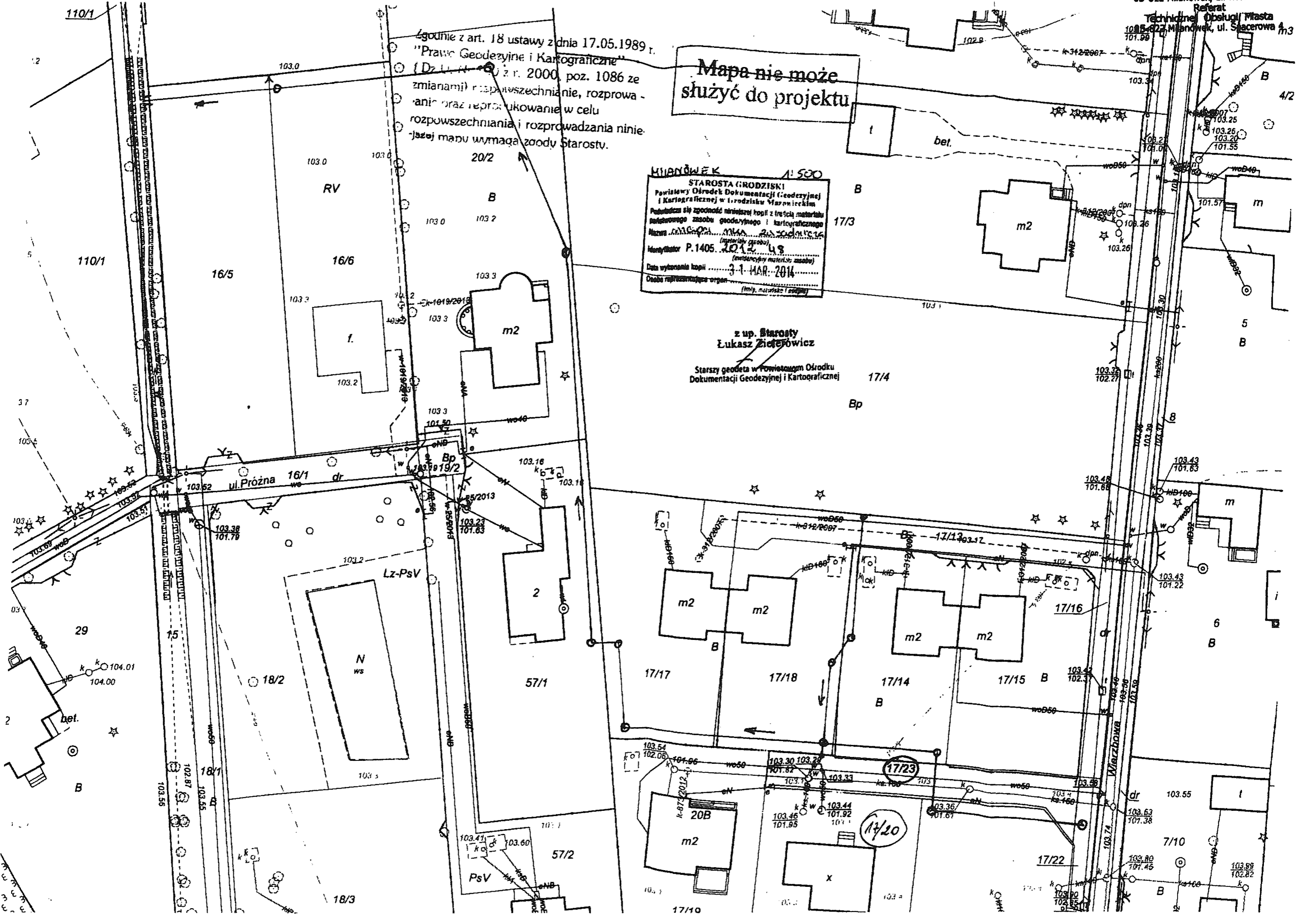
Referat
Technicznej Obsługi Miasta
1005-822 Milanówek, ul. Sacerowa 4 m3

Zgodnie z art. 18 ustawy z dnia 17.05.1989 r.
"Prawo Geodezyjne i Kartograficzne"
(Dz.U. Nr 16, poz. 174 z 1990 r. z późn. zmianami) rozpowszechnianie, rozprowa-
nianie oraz reprodukcowanie w celu
rozpowszechniania i rozprowadzania ninie-
jszej mapy wymaga zgody Starosty.

Mapa nie może
służyć do projektu

MILANÓWEK 1:500
STAROSTA GRODZISKI
Powiatowy Ośrodek Dokumentacji Geodezyjnej
i Kartograficznej w Grodzisku Mazowieckim
Podlega słu zgodność niniejszej kopii z treścią materiału
państwowego zasobu geodezyjnego i kartograficznego
Natura: K-1405-2012-48
Materiał: P.1405-2012-48
Data wykonania kopii: 3-1-MAR-2014
Osoba reprezentująca organ: (imię, nazwisko i podpis)

z up. Starosty
Łukasz Zieliński
Starszy geodeta w Powiatowym Ośrodku
Dokumentacji Geodezyjnej i Kartograficznej 17/4



Milanówek, dnia 19/07/2014r.

OŚWIADCZENIE

Ja niżej podpisana Joanna Chęć PESEL 83020104402
 (imię i nazwisko)
 nr dowodu osobistego AWH 734 122, zamieszkała 23 Linnekleidale Walk
Gloucester, Dublin 15 w Ireland

Ja niżej podpisany Michał Chęć PESEL 81111303471
 (imię i nazwisko)
 nr dowodu osobistego AWH 077 397, zamieszkały 23 Linnekleidale Walk
Gloucester, Dublin 15 w Ireland

Oświadczamy że jesteśmy współwłaścicielami nieruchomości stanowiącej działkę ew. nr 17/23 w obrębie 06 - 17, położonej w miejscowości Milanówek ul. Wierzbowa dla której Sąd Rejonowy w Grodzisku Mazowieckim, Wydział Ksiąg wieczystych prowadzi księgę wieczystą nr WA1G/00067056/2
 Mając na względzie konieczność poprawienia stosunków wodnych poprzez zaprojektowanie oraz budowę rurociągu odwodnieniowych w miejscowości Milanówek i umożliwić w tym celu przeprowadzenia przez Gminę Milanówek inwestycji oświadczamy co następuje:

§ 1

1. Oświadczamy, że wyrażamy zgodę na wybudowanie oraz eksploatację przez Gminę Milanówek, prowadzącą działalność w zakresie gospodarki wodnej, w należącej do nas w/w działce ew. nr 17/23 obrębie 06-17, rurociągu odwodnieniowego odprowadzającego nadmiar wód opadowych.
2. Oświadczamy, że zrzekamy się roszczeń finansowych wobec Gminy Milanówek z tytułu udostępnienia należącej do nas, powyżej opisanej, nieruchomości na cel wskazany w ust. 1, z tytułu ustanowionej na rzecz Gminy Milanówek służebności przesyłu, o treści jak w § 2.
3. W zamian za wyrażenia zgody na ustanowienie na rzecz Gminy Milanówek nieodpłatnej służebności przesyłu oraz wypełnienie zobowiązań określonych w ust. 1 i 2 Gmina Milanówek ma:
 - a) wykonać rurociąg odwodnieniowy wyłącznie w granicach określonych na mapie stanowiącej załącznik do niniejszego oświadczenia;
 - b) po wykonaniu prac przywrócić teren do pierwotnego stanu oraz naprawić wszelkie ewentualne szkody spowodowane wykonywanymi pracami;
 - c) wydać nieodpłatnie warunki włączenia się do rurociągu odwodnieniowego oraz zgodę na odprowadzanie wód opadowych z działki 17/20;
 - d) odstąpić od pobierania opłat adiacenckich z tytułu wzrostu wartości nieruchomości spowodowanego wybudowaniem przez Gminę Milanówek infrastruktury związanej z gospodarką wodną;
 - e) ponieść wszelkie koszty związane z ustanowieniem przez nas służebności przesyłu;
4. W przypadku niewypełnienia przez Gminę Milanówek, któregokolwiek z zobowiązań wskazanych w ust. 3 będziemy uprawnieni do wycofania się z przyjętych przez nas w ust. 1 i 2 oświadczeń bez konieczności ponoszenia odpowiedzialności odszkodowawczej wobec Gminy.

§ 2

Oświadczamy, iż zobowiązujemy się ustanowić na podstawie art. 305¹ Kodeksu cywilnego na rzecz Gminy Milanówek, prowadzonej działalność w zakresie gospodarki wodnej, o której mowa w art.2, pkt.4 ustawy z dnia 7 czerwca 2001r. o zbiorowym zaopatrzeniu w wodę i zbiorowym odprowadzeniu ścieków (tekst jedn. Dz. U. z Nr 123 poz. 858 ze zm.) nieodpłatną służebność przesyłu, obejmującą w szczególności:

- prawo wstępu, używania i korzystania – na cele związane z budową na naszej działce rurociągu odwodnieniowego, jego posadowieniem, eksploatacją, konserwacją, naprawami – z pasa gruntu o szerokości 1,50 m i na długości nieruchomości 5,50m o powierzchni 8,25m² a także prawo dostępu służb eksploatacyjnych Gminy Milanówek lub podmiotu, któremu zleci Gmina wykonanie określonej usługi, w celu wykonywania czynności związanych z eksploatacją, naprawą, konserwacją modernizacją rurociągów odwodnieniowych znajdujących się w pasie gruntu, oraz
- obowiązek zaniechania przez każdorazowych właścicieli działek zabudowy lub dokonywania nasadzeń na pasie gruntu zajęтым pod rurociąg odwodnieniowy, przy czym uprawniona Gmina Milanówek zobowiązana jest każdorazowo, po dokonaniu wymienionych w pkt.1 czynności i prac, do przywrócenia stanu poprzedniego w terminie 14 (czternastu) dni licząc od zakończenia prowadzenia robót oraz naprawy ewentualnych szkód z tego tytułu wynikłych.

§ 3

Oświadczenie sporządzono w trzech egzemplarzach.

.....
Michał Olej
(czytelny podpis)

.....
Józef Olej
(czytelny podpis)

Za zgodność z oryginałem
M
inż. Jan Wojcieszki

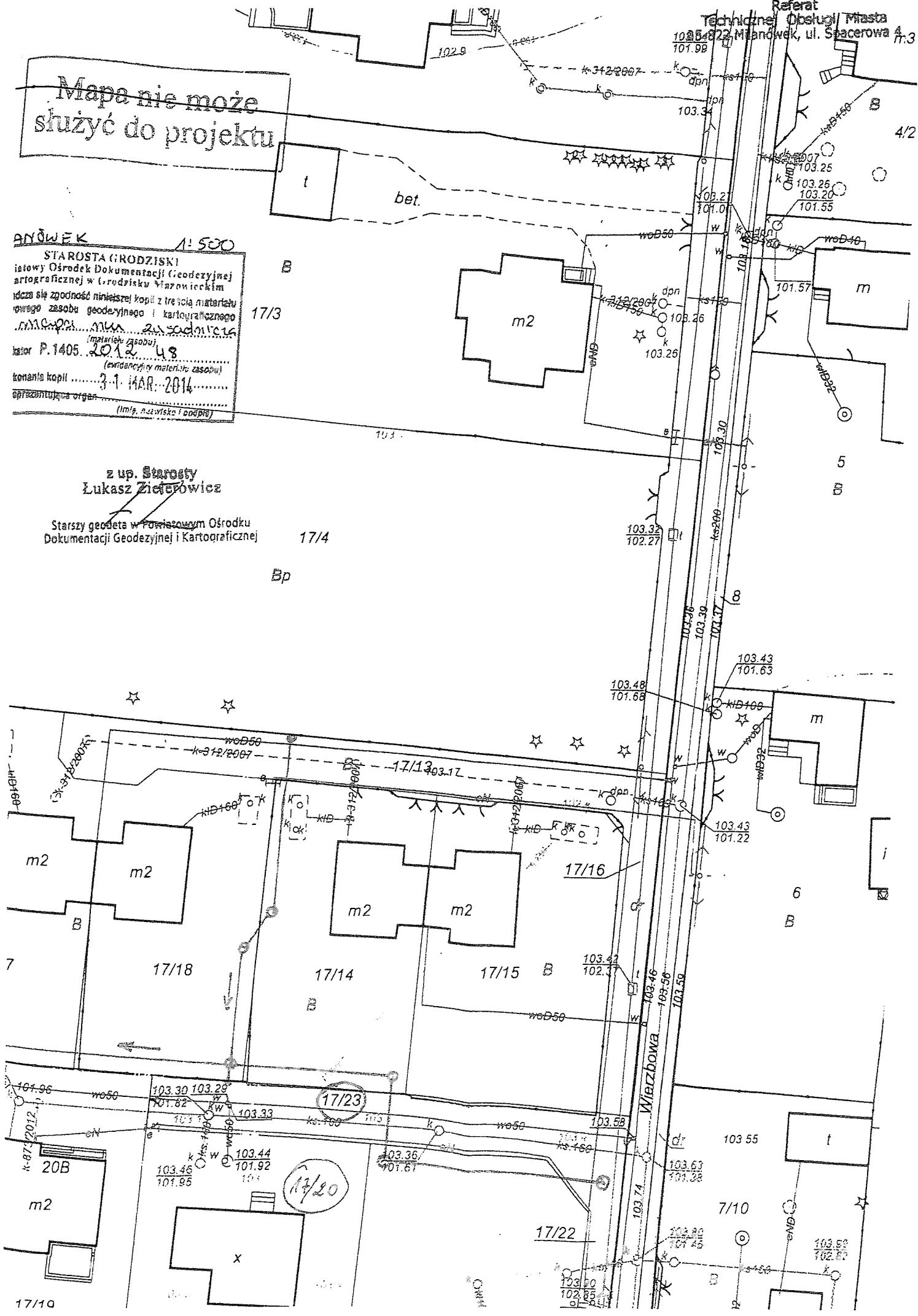
Referat
Technicznej Obsługi Miasta
1005-822 Milanówek, ul. Spacerowa 4

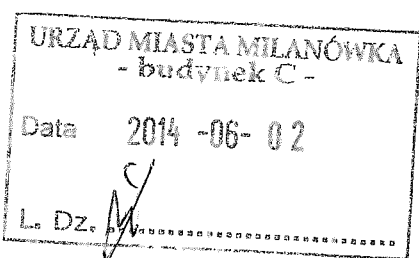
**Mapa nie może
służyć do projektu**

MILANÓWEK 1:500
STAROSTA GRODZISKI
istotowy Ośrodek Dokumentacji Geodezyjnej
kartograficznej w Grodzisku Mazowieckim
działa się zgodność niniejszej kopii z treścią materiału
swego zasobu geodezyjnego i kartograficznego
.....
kator P.1405.2012.48
konania kopii 3.1. KAR. 2014
opracowanie organ.....
(Imię, nazwisko i podpis)

z up. Starosty
Łukasz Zieliński

Starszy geodeta w Powiatowym Ośrodku
Dokumentacji Geodezyjnej i Kartograficznej 17/4





GMINA MILANÓWEK
STOW. W. BEZPOŚREDNI

GMINA MILANÓWEK

64

Milanówek, dnia 02.06.2014r.

OŚWIADCZENIE

Ja niżej podpisana *Anna Merkynardis*....., PESEL *75081604605*
(imię i nazwisko)

nr dowodu osobistego *AXI 814440*, zamieszkała *Olszarnie, m. Koźmianowski 5D*
w Milanówku,

Ja niżej podpisany *Mieczysław Merkynardis*....., PESEL *72112406096*
(imię i nazwisko)

nr dowodu osobistego *ATX 268822*, zamieszkały *Olszarnie, m. Koźmianowski 5D*

Oświadczamy że jesteśmy właścicielami nieruchomości stanowiącej działkę ew. nr 17/21 w obrębie 06 - 17, położonej w miejscowości Milanówek ul. Wierzbowa 20 dla której Sąd Rejonowy w Grodzisku Mazowieckim, Wydział Ksiąg wieczystych prowadzi księgę wieczystą nr WA1G/00067057/9.

Mając na względzie konieczność poprawienia stosunków wodnych poprzez zaprojektowanie oraz budowę rurociągu odwodnieniowych w miejscowości Milanówek i umożliwić w tym celu przeprowadzenia przez Gminę Milanówek inwestycji oświadczamy co następuje:

§ 1

1. Oświadczamy, że wyrażamy zgodę na wybudowanie oraz eksploatację przez Gminę Milanówek, prowadzącą działalność w zakresie gospodarki wodnej, w należącej do nas w/w działce ew. nr 17/21 obrębie 06-17, rurociągu odwodnieniowego odprowadzającego nadmiar wód opadowych.
2. Oświadczamy, że zrzekamy się roszczeń finansowych wobec Gminy Milanówek z tytułu udostępnienia należącej do nas, powyżej opisanej, nieruchomości na cel wskazany w ust. 1, z tytułu ustanowionej na rzecz Gminy Milanówek służebności przesyłu, o treści jak w § 2.
3. W zamian za wyrażenia zgody na ustanowienie na rzecz Gminy Milanówek nieodpłatnej służebności przesyłu oraz wypełnienie zobowiązań określonych w ust. 1 i 2 Gmina Milanówek ma:
 - a) wykonać rurociąg odwodnieniowy wyłącznie w granicach określonych na mapie stanowiącej załącznik do niniejszego oświadczenia;
 - b) po wykonaniu prac przywrócić teren do pierwotnego stanu oraz naprawić wszelkie ewentualne szkody spowodowane wykonywanymi pracami;
 - c) wydać nieodpłatnie warunki włączenia się do rurociągu odwodnieniowego celem odprowadzenia wód opadowych;
 - d) odstąpić od pobierania opłat adiacenckich z tytułu wzrostu wartości nieruchomości spowodowanego wybudowaniem przez Gminę Milanówek infrastruktury związanej z gospodarką wodną;
 - e) ponieść wszelkie koszty związane z ustanowieniem przez nas służebności przesyłu;
4. W przypadku niewypełnienia przez Gminę Milanówek, któregokolwiek z zobowiązań wskazanych w ust. 3 będziemy uprawnieni do wycofania się z przyjętych przez nas w ust. 1 i 2 oświadczeń bez konieczności ponoszenia odpowiedzialności odszkodowawczej wobec Gminy.


§ 2

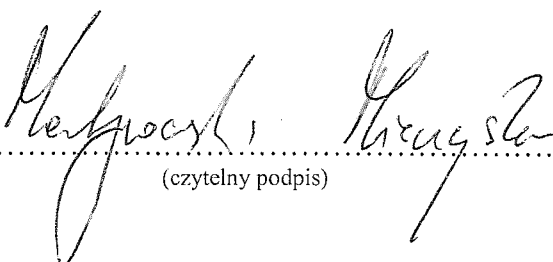
Oświadczamy, iż zobowiązujemy się ustanowić na podstawie art. 305¹ Kodeksu cywilnego na rzecz Gminy Milanówek, prowadzonej działalność w zakresie gospodarki wodnej, o której mowa w art.2, pkt.4 ustawy z dnia 7 czerwca 2001r. o zbiorowym zaopatrzeniu w wodę i zbiorowym odprowadzeniu ścieków (tekst jedn. Dz. U. z Nr 123 poz. 858 ze zm.) nieodpłatną służebność przesyłu, obejmującą w szczególności:

- prawo wstępu, używania i korzystania – na cele związane z budową na naszej działce rurociągu odwodnieniowego, jego posadowieniem, eksploatacją, konserwacją, naprawami – z pasa gruntu szerokości 1,5 m na długości nieruchomości 22 m, a także prawo dostępu służb eksploatacyjnych Gminy Milanówek lub podmiotu, któremu zleci Gmina wykonanie określonej usługi, w celu wykonywania czynności związanych z eksploatacją, naprawą, konserwacją modernizacją rurociągów odwodnieniowych znajdujących się w pasie gruntu, oraz
- obowiązek zaniechania przez każdorazowych właścicieli działek zabudowy lub dokonywania nasadzeń na pasie gruntu zajęтым pod rurociąg odwodnieniowy, przy czym uprawniona Gmina Milanówek zobowiązana jest każdorazowo, po dokonaniu wymienionych w pkt.1 czynności i prac, do przywrócenia stanu poprzedniego w terminie 14 (czternastu) dni licząc od zakończenia prowadzenia robót oraz naprawy ewentualnych szkód z tego tytułu wynikłych.

§ 3

Oświadczenie sporządzono w trzech egzemplarzach.


.....
(czytelny podpis)


.....
(czytelny podpis)

Za zgodność z oryginałem

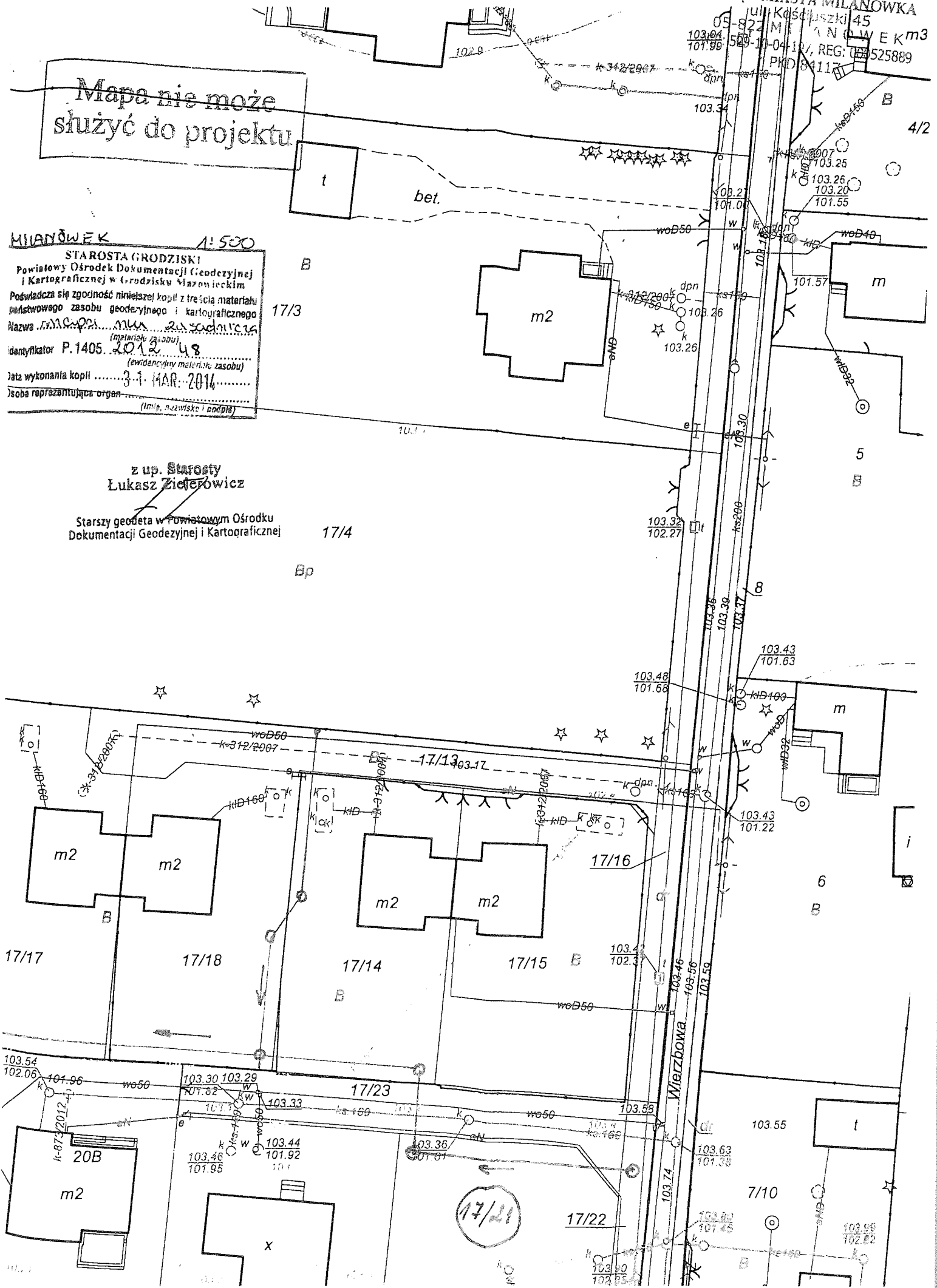

inż. Jan Wojcieszki

Mapa nie może
służyć do projektu

MILANÓWEK 1:500
STAROSTA GRODZISKI
Powiatowy Ośrodek Dokumentacji Geodezyjnej
i Kartograficznej w Grodzisku Mazowieckim
Podlega służyć zgodność niniejszej kopii z treścią materiałów
państwowego zasobu geodezyjnego i kartograficznego
Nazwa: MIŁANÓWEK ZUSADNIWIKA
identyfikator: P.1405 2012 48
(materiału zasobu)
(ewidencyjny materiał zasobu)
Data wykonania kopii: 31 MAR 2014
Osoba reprezentująca organ: [podpis]
(imię, nazwisko i podpis)

z up. Starosty
Łukasz Zielerowicz

Starszy geodeta w Powiatowym Ośrodku
Dokumentacji Geodezyjnej i Kartograficznej 17/4



17/21

Opinia Nr BAM4
URZĄD MIASTA MILANÓWKA

Referat Ochrony Środowiska i
Gospodarki Zielenią
opiniuje pod względem ochrony
drzewostanu

projekt urządzenia
odnawiania jeziorka

pod następującymi warunkami:
- N. Dąbki, koniec drzewostanu,
roboty... zgodnie z wytycznymi
- Usunąć... z... przy drodze...
- Koniec... p.n. s. koniec drzewostanu

Milanówek, dnia... 27.05.2014...

Z up. Kierownika
Referatu Ochrony Środowiska
i Gospodarki Zielenią
mgr Emilia Parchan

Za zgodność z oryginałem

inż. Jan Wojcieszki

Starosta Grodziski
05-825 Grodzisk Maz., ul. Żyrardowska 48A
Tel. (22)-755-53-73

Grodzisk Mazowiecki 2014-06-25

OPINIA NR PODGIK.6630.760.2014
uzgodnienia dokumentacji projektowej

Przedmiot uzgodnienia : odwodnienie terenu

Investor : Urząd Miasta Milanówka

05-822 MILANÓWEK
Kościuszki 45

Na zlecenie z dnia: 2014-06-12

Data wpływu zlecenia do Zespołu: 2014-06-12

Zgodnie z art. 28 ust. 1 i 4 ustawy z dn. 17.05.1989 r. Prawo geodezyjne i kartograficzne (tekst jednolity Dz. U. z 2000 r. nr 100, z póź. zm.) oraz § 11 ust. 1 rozporządzenia Ministra Rozwoju Regionalnego i Budownictwa z dn. 2.04.2001 r. w sprawie geodezyjnej ewidencji sieci uzbrojenia terenu oraz zespołów uzgadniania dokumentacji projektowej (Dz. U. nr 38 poz. 455).
Uzgodnienie zachowuje ważność przez okres 3 lat od dnia wydania opinii.

Zespół Uzgadniania Dokumentacji Projektowej
opiniuje pozytywnie lokalizację obiektu położonego :

gmina : MILANÓWEK, obręb:06-17, ul. Wierzbowa, nr dz. wg. załącznika mapowego.

Data posiedzenia : 2014-06-25

Uwagi i zalecenia:

1. Przed przystąpieniem do robót uzyskać zezwolenie na zajęcie pasa drogowego w Urzędzie Miasta Milanówek.
2. Uzgodnić sposób zabezpieczenia robót w pasie drogowym z Wydziałem Komunikacji Starostwa Powiatu Grodziskiego ul. Daleka 11A, lub właściwym miejscowo i rzeczowo zarządzającym ruchem na drogach wewnętrznych.
3. W miejscach skrzyżowań z siecią gazową wykopy wykonywać ręcznie pod nadzorem PSG sp. z o.o. Oddział w Warszawie ul.Krucza 6/14, 00-537 Warszawa, tel. 22 667 39 00.
4. W miejscu skrzyżowania projektowanego przyłącza z istniejącym kablem energetycznym prace prowadzić ręcznie i pod nadzorem Rejonu Energetycznego Pruszków. Na kabel nałożyć rurę ochronną AROTA.
5. Projekt budowlany uzgodnić branżowo w WZMiUW Grodzisk Maz. ul. Traugutta 4.

1 zał. w 3 egz.
Nie podlega opłacie skarbowej
art. 3 ustawy z dn. 16.11.2006
o opłacie skarbowej.
(Dz.U.Nr 225 poz.1635)

z up. STAROSTY
inz. Piotr Zichowski
Przewodniczący Zespołu
Uzgadniania Dokumentacji Projektowej